

INFORME DE INSPECCION DE TERRENO PARA VERIFICACION DE

Presencia de Recursos Profundidad Accidente Geográfico Tipo de Fondo

Solicitud N° 208105025	Solicitante VARGAS BARRIA, MARIA ELIANA
---------------------------	--

Región	Comuna	Area o Localidad
Décima	Ancud	Ba. Linao

Fecha 27/11/11	Hora Inicio 16:07	Embarcación HALLELUJHA
	Hora Término 17:01	CB 8571

Carta DPC-304 Area 01.50 Hás

Coordenadas Geográficas Carta DPC-304 :	Vértice	Latitud	Longitud
	A	41° 57' 33.66" S	73° 32' 24.66" O
	B	41° 57' 33.38" S	73° 32' 17.79" O
	C	41° 57' 35.89" S	73° 32' 17.14" O
	D	41° 57' 37.06" S	73° 32' 24.58" O

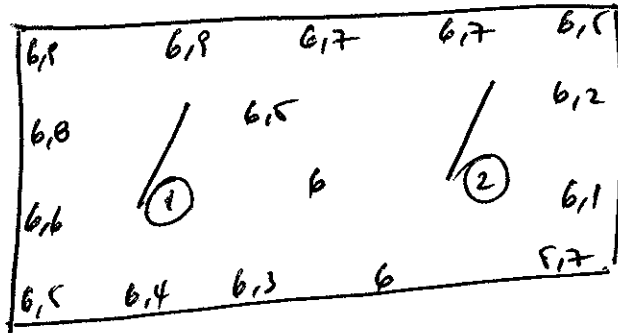
Observaciones (Anotar situaciones u observaciones que expliquen o refuercen la inspección realizada)

Hora de la Medición 16:07	Ajuste de Marea (mt) -1,1	Prof. Máxima 6,9 Observ.	5,8 Ajustada	Prof. Mínima 5,7 Observ.	4,6 Ajustada
------------------------------	------------------------------	-----------------------------	--------------	-----------------------------	--------------



Solicitud 208105025; Campaña 2011

Dibujar (a mano alzada) la forma del sector solicitado. En dicho croquis, anotar la ubicación y valores de las profundidades registradas. Asimismo, ubicar el lugar de las unidades de muestreo y cuadrantes cuando corresponda.



Superficie muestreable aprox.: 1007.

Valores de profundidad sin ajuste de marea.

Superficie de las Transectas:

Por defecto y a menos que se indique un valor diferente, las transectas tienen siempre una superficie muestral de 100 mt² (50 mt * 2 mt).

Transecta N° 1

Sin presencia de recursos

Posición geográfica de los extremos de la Unidad de Muestreo.

Inicio Lat. 41 57 34.1 S Lon. 73 32 23.2 O
 Término Lat. 41 57 36.3 S Lon. 73 32 23.3 O

Recursos	Estado (S/J/A)	Censo (Transecta)	Cuadrantes (0,25 mt ² c/u)										Unid.				
			01	02	03	04	05	06	07	08	09	10					
Almeja																	
Caracol Piquilhue																	
Caracol Tégula																	
Cholga																	
Chorito																	
Choro Zapato																	
Culengue																	
Erizo																	
Huepo																	
Jaiba Marmola	3	2															
Jaiba Mora																	
Jaiba Panchote																	
Juliana																	
Lapa																	

Loco															Unid.
Navajuela															Unid.
Luga Negra															Kg
Luga Roja															Kg
Pelillo															Kg
Piure															Kg

Transecta N° 2 Sin presencia de recursos

Posición geográfica de los extremos de la Unidad de Muestreo.

Inicio	Lat.	41	57	34	S	Lon.	73	32	19,8	O
Término	Lat.	41	57	35,7	S	Lon.	73	32	18,4	O

Recursos	Estado (S/J/A)	Censo (Transecta)	Cuadrantes (0,25 mt ² c/u)												
			01	02	03	04	05	06	07	08	09	10			
Almeja															Unid.
Caracol Piquilhue															Unid.
Caracol Téglua															Unid.
Cholga															Unid.
Chorito															Unid.
Choro Zapato															Unid.
Culengue															Unid.
Erizo															Unid.
Huepo															Unid.
Jaiba Marmola	2	5													Unid.
Jaiba Mora															Unid.
Jaiba Panchote															Unid.
Juliana															Unid.
Lapa															Unid.
Loco															Unid.
Navajuela															Unid.
Luga Negra															Kg
Luga Roja															Kg
Pelillo															Kg
Piure															Kg

Transecta N° 3

Sin presencia de recursos

Posición geográfica de los extremos de la Unidad de Muestreo.


Inicio Lat. S Lon. O
 Término Lat. S Lon. O


Recursos	Estado (S/J/A)	Censo (Transecta)	Cuadrantes (0,25 mt ² c/u)											
			01	02	03	04	05	06	07	08	09	10		
Almeja														Unid.
Caracol Piquilhue														Unid.
Caracol Tégula														Unid.
Cholga														Unid.
Chorito														Unid.
Choro Zapato														Unid.
Culengue														Unid.
Erizo														Unid.
Huepo														Unid.
Jaiba Marmola														Unid.
Jaiba Mora														Unid.
Jaiba Panchote														Unid.
Juliana														Unid.
Lapa														Unid.
Loco														Unid.
Navajuela														Unid.
Luga Negra														Kg
Luga Roja														Kg
Pelillo														Kg
Piure														Kg


Cultivo de Algas Tipo de Fondo: Fondo Blando (conchuela, grava, arena, limo, arcilla): 100 %
 Fondo Semiduro (tertel, sedimento compactado): _____ %
 Fondo Duro (roca, bolones): _____ %

Nombre Inspector Ivan Garcia

Nombre Capitán/Buzo Jorge Gonzalez

Firma Inspector 

Firma Capitán/Buzo 



Departamento de Acuicultura

Informe análisis de presencia de Banco Natural

Pert	profundidad de análisis	especie indicada en informe	Especie o grupo a evaluar	m ² um (1)	m ² um (2)	m ² Promedio	frecuencia de ocurrencia UM Con Rec/UM totales	% area muestreable	IPBAN	IPBANMax	Evaluación
208105025	hasta 30 m	Jaiba Marmola	Jaiba	0,02	0,05	0,035	1	100	0,035	2,59	No existe Banco natural

DCV/dcv
C.I. (Subpesca) N° 1229/12