

### INFORME DE INSPECCION DE TERRENO PARA VERIFICACION DE

Presencia de Recursos  Profundidad  Accidente Geográfico  Tipo de Fondo

Solicitud N° 208105024	Solicitante VARGAS BARRIA, MARIA ELIANA
---------------------------	--

Región Décima	Comuna Ancud	Area o Localidad Ba. Linao
------------------	-----------------	-------------------------------

Fecha 27/11/11	Hora Inicio 15:55	Embarcación HALLELUJHA
	Hora Término 16:05.	CB 8571.

Carta DPC-304 Area 01.50 Hás

Coordenadas Geográficas Carta DPC-304 :	Vértice	Latitud	Longitud
	A	41° 57' 34.18" S	73° 32' 55.86" O
	B	41° 57' 35.87" S	73° 32' 48.07" O
	C	41° 57' 37.73" S	73° 32' 56.83" O
	D	41° 57' 34.70" S	73° 32' 59.92" O

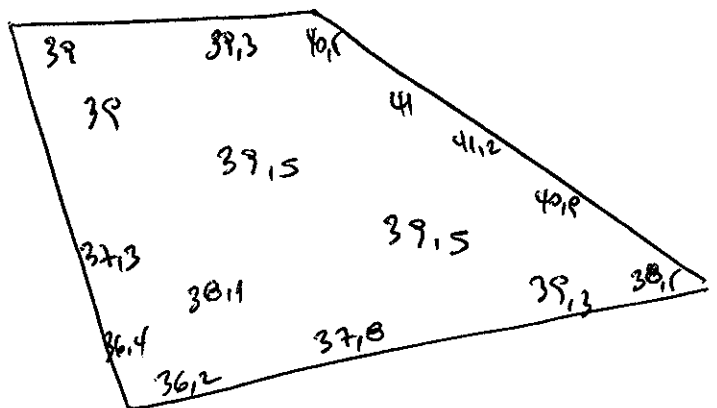
Observaciones (Anotar situaciones u observaciones que expliquen o refuercen la inspección realizada)

Hora de la Medición 15:55	Ajuste de Marea (mt) -1,2	Prof. Máxima 41,2	Prof. Ajustada 40	Prof. Mínima 36,2	Prof. Ajustada 35
------------------------------	------------------------------	----------------------	----------------------	----------------------	----------------------



Solicitud 208105024; Campaña 2011

Dibujar (a mano alzada) la forma del sector solicitado. En dicho croquis, anotar la ubicación y valores de las profundidades registradas. Asimismo, ubicar el lugar de las unidades de muestreo y cuadrantes cuando corresponda.



Superficie muestreable aprox. : \_\_\_\_\_

Valores de profundidad sin ajuste de marea.

Superficie de las Transectas :

Por defecto y a menos que se indique un valor diferente, las transectas tienen siempre una superficie muestral de 100 mt<sup>2</sup> (50 mt \* 2 mt).

**Transecta N° 1**

Sin presencia de recursos

Posición geográfica de los extremos de la Unidad de Muestreo.

Inicio Lat. [ ] [ ] [ ] S Lon. [ ] [ ] [ ] O  
 Término Lat. [ ] [ ] [ ] S Lon. [ ] [ ] [ ] O

Recursos	Estado (S/J/A)	Censo (Transecta)	Cuadrantes (0,25 mt <sup>2</sup> c/u)										Unid.		
			01	02	03	04	05	06	07	08	09	10			
Almeja															
Caracol Piquilhue															
Caracol Tégula															
Cholga															
Chorito															
Choro Zapato															
Culengue															
Erizo															
Huepo															
Jaiba Marmola															
Jaiba Mora															
Jaiba Panchote															
Juliana															
Lapa															

Loco																					Unid.	
Navajuela																						Unid.
Luga Negra																						Kg
Luga Roja																						Kg
Pelillo																						Kg
Piure																						Kg

**Transecta N° 2**

Sin presencia de recursos

Posición geográfica de los extremos de la Unidad de Muestreo.

Inicio Lat.    S Lon.    O  
 Término Lat.    S Lon.    O

Recursos	Estado (S/J/A)	Censo (Transecta)	Cuadrantes (0,25 mt <sup>2</sup> c/u)																			
			01	02	03	04	05	06	07	08	09	10										
Almeja																						Unid.
Caracol Piquihue																						Unid.
Caracol Tégula																						Unid.
Cholga																						Unid.
Chorito																						Unid.
Choro Zapato																						Unid.
Culengue																						Unid.
Erizo																						Unid.
Huepo																						Unid.
Jaiba Marmola																						Unid.
Jaiba Mora																						Unid.
Jaiba Panchote																						Unid.
Juliana																						Unid.
Lapa																						Unid.
Loco																						Unid.
Navajuela																						Unid.
Luga Negra																						Kg
Luga Roja																						Kg
Pelillo																						Kg
Piure																						Kg

**Transecta N° 3**

Sin presencia de recursos

Posición geográfica de los extremos de la Unidad de Muestreo.


Inicio Lat.    S Lon.    O  
 Término Lat.    S Lon.    O


Recursos	Estado (S/J/A)	Censo (Transecta)	Cuadrantes (0,25 mt <sup>2</sup> c/u)											
			01	02	03	04	05	06	07	08	09	10		
Almeja														Unid.
Caracol Piquilhue														Unid.
Caracol Tégula														Unid.
Cholga														Unid.
Chorito														Unid.
Choro Zapato														Unid.
Culengue														Unid.
Erizo														Unid.
Huepo														Unid.
Jaiba Marmola														Unid.
Jaiba Mora														Unid.
Jaiba Panchote														Unid.
Juliana														Unid.
Lapa														Unid.
Loco														Unid.
Navajuela														Unid.
Luga Negra														Kg
Luga Roja														Kg
Pelillo														Kg
Piure														Kg


Cultivo de Algas Fondo Blando (conchuela, grava, arena, limo, arcilla): \_\_\_\_\_ %  
 Tipo de Fondo: Fondo Semiduro (tertel, sedimento compactado): \_\_\_\_\_ %  
 Fondo Duro (roca, bolones): \_\_\_\_\_ %

Nombre Inspector Ivan Ojancin

Nombre Capitán/Buzo Marcel Jimenez

Firma Inspector 

Firma Capitán/Buzo 



Departamento de Acuicultura

**Informe análisis de presencia de Banco Natural**

Pert	profundidad de análisis	especie indicada en informe	Especie o grupo a evaluar	m <sup>2</sup> um (1)	m <sup>2</sup> um (2)	m <sup>2</sup> um (3)	m <sup>2</sup> Promedio	frecuencia de ocurrencia UM Con Rec/UM totales	% area muestreable	IPBAN	IPBANMax	Evaluación
208105024	hasta 30 m											No se buceo

Observaciones: El sector solicitado presenta profundidades mayores a 30 mts. Conforme a los antecedentes existentes, no se verifica la existencia de Bancos Naturales en el sector.

DCV/dcv  
C.I. (Subpesca) Nº 1064/12