

INFORME DE INSPECCION DE TERRENO PARA VERIFICACION DE

Presencia de Recursos Profundidad Accidente Geográfico Tipo de Fondo

| | |
|---------------------------|---|
| Solicitud N° 208105018 | Solicitante MONTIEL GALINDO, PATRICIO HERNAN |
|---------------------------|---|

| | | |
|------------------|-----------------|--|
| Región Décima | Comuna Ancud | Area o Localidad Ba. Linao, Penla. Guapilinao |
|------------------|-----------------|--|

| | | |
|-------------------|-----------------------|--------------------------|
| Fecha 27/11/11 | Hora Inicio 17:55 | Embarcación HALLEWJHA |
| | Hora Término 18:50 | CB 0571. |

Carta DPC-304 Area 03.98 Hás

| Coordenadas Geográficas Carta DPC-304 : | Vértice | Latitud | Longitud |
|---|---------|------------------|------------------|
| | A | 41° 57' 18.35" S | 73° 31' 29.62" O |
| | B | 41° 57' 19.23" S | 73° 31' 24.87" O |
| | C | 41° 57' 28.65" S | 73° 31' 21.43" O |
| | D | 41° 57' 29.23" S | 73° 31' 25.98" O |
| | E | 41° 57' 22.93" S | 73° 31' 29.82" O |

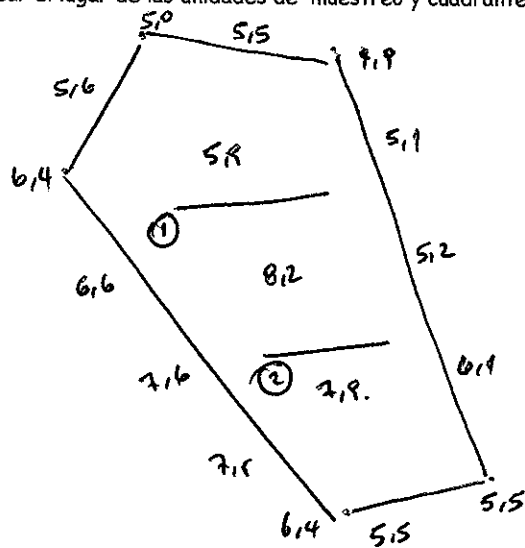
Observaciones (Anotar situaciones u observaciones que expliquen o refuercen la inspección realizada)

| | | | |
|------------------------------|------------------------------|---------------------|---------------------|
| Hora de la Medición 17:55 | Ajuste de Marea (mt) -0,5 | Prof. Máxima 8,2 | Prof. Mínima 4,9 |
| | | Observ. 7,7 | Observ. 4,4 |
| | | Ajustada | Ajustada |



Solicitud 208105018; Campaña 2011

Dibujar (a mano alzada) la forma del sector solicitado. En dicho croquis, anotar la ubicación y valores de las profundidades registradas. Asimismo, ubicar el lugar de las unidades de muestreo y cuadrantes cuando corresponda.



Superficie muestreable aprox. : 600 y.

Valores de profundidad sin ajuste de marea.

Superficie de las Transectas :

Por defecto y a menos que se indique un valor diferente, las transectas tienen siempre una superficie muestral de 100 mt² (50 mt * 2 mt).

Transecta N° 1

Sin presencia de recursos

Posición geográfica de los extremos de la Unidad de Muestreo.

Inicio Lat. 41 57 21,2 S Lon. 73 31 27,8 O
 Término Lat. 41 57 21,1 S Lon. 73 31 25,4 O

| Recursos | Estado (S/J/A) | Censo (Transecta) | Cuadrantes (0,25 mt ² c/u) | | | | | | | | | | Unid. | | |
|-------------------|----------------|-------------------|---------------------------------------|----|----|----|----|----|----|----|----|----|-------|--|--|
| | | | 01 | 02 | 03 | 04 | 05 | 06 | 07 | 08 | 09 | 10 | | | |
| Almeja | | | | | | | | | | | | | | | |
| Caracol Piquilhue | | | | | | | | | | | | | | | |
| Caracol Tégula | | | | | | | | | | | | | | | |
| Cholga | | | | | | | | | | | | | | | |
| Chorito | | | | | | | | | | | | | | | |
| Choro Zapato | | | | | | | | | | | | | | | |
| Culengue | | | | | | | | | | | | | | | |
| Erizo | | | | | | | | | | | | | | | |
| Huepo | | | | | | | | | | | | | | | |
| Jaiba Marmola | <u>J</u> | <u>5</u> | | | | | | | | | | | | | |
| Jaiba Mora | | | | | | | | | | | | | | | |
| Jaiba Panchote | | | | | | | | | | | | | | | |
| Juliana | | | | | | | | | | | | | | | |
| Lapa | <u>A</u> | <u>1</u> | | | | | | | | | | | | | |

Transecta N° 3



Sin presencia de recursos


Posición geográfica de los extremos de la Unidad de Muestreo.

Inicio Lat. S Lon. O
 Término Lat. S Lon. O

| Recursos | Estado (S/J/A) | Censo (Transecta) | Cuadrantes (0,25 mt ² c/u) | | | | | | | | | | | |
|-------------------|----------------|-------------------|---------------------------------------|----|----|----|----|----|----|----|----|----|--|-------|
| | | | 01 | 02 | 03 | 04 | 05 | 06 | 07 | 08 | 09 | 10 | | |
| Almeja | | | | | | | | | | | | | | Unid. |
| Caracol Piquilhue | | | | | | | | | | | | | | Unid. |
| Caracol Téguila | | | | | | | | | | | | | | Unid. |
| Cholga | | | | | | | | | | | | | | Unid. |
| Chorito | | | | | | | | | | | | | | Unid. |
| Choro Zapato | | | | | | | | | | | | | | Unid. |
| Culengue | | | | | | | | | | | | | | Unid. |
| Erizo | | | | | | | | | | | | | | Unid. |
| Huepo | | | | | | | | | | | | | | Unid. |
| Jaiba Marmola | | | | | | | | | | | | | | Unid. |
| Jaiba Mora | | | | | | | | | | | | | | Unid. |
| Jaiba Panchote | | | | | | | | | | | | | | Unid. |
| Juliana | | | | | | | | | | | | | | Unid. |
| Lapa | | | | | | | | | | | | | | Unid. |
| Loco | | | | | | | | | | | | | | Unid. |
| Navajuela | | | | | | | | | | | | | | Unid. |
| Luga Negra | | | | | | | | | | | | | | Kg |
| Luga Roja | | | | | | | | | | | | | | Kg |
| Pelillo | | | | | | | | | | | | | | Kg |
| Piure | | | | | | | | | | | | | | Kg |
| | | | | | | | | | | | | | | |
| | | | | | | | | | | | | | | |
| | | | | | | | | | | | | | | |
| | | | | | | | | | | | | | | |

Cultivo de Algas Fondo Blando (conchuela, grava, arena, limo, arcilla): 100 %
 Tipo de Fondo: Fondo Semiduro (tertel, sedimento compactado): _____ %
 Fondo Duro (roca, bolones): _____ %

Nombre Inspector Ivan García Nombre Capitán/Buzo Jorge González
 Firma Inspector  Firma Capitán/Buzo 



Departamento de Acuicultura

Informe análisis de presencia de Banco Natural

| Pert | profundidad de análisis | especie indicada en informe | Especie o grupo a evaluar | m ² um (1) | m ² um (2) | m ² Promedio | frecuencia de ocurrencia UM Con Rec/UM totales | % area muestreable | IPBAN | IPBANMax | Evaluación |
|-----------|-------------------------|-----------------------------|---------------------------|-----------------------|-----------------------|-------------------------|--|--------------------|--------|----------|-------------------------|
| 208105018 | hasta 30 m | Jaiiba Marmola | Jaiiba | 0,05 | 0 | 0,025 | 0,5 | 100 | 0,0125 | 2,59 | No existe Banco natural |
| 208105018 | hasta 30 m | Lapa | Lapa | 0,01 | 0 | 0,005 | 0,5 | 100 | 0,0025 | 1,001 | No existe Banco natural |

DCV/dcv
C.I. (Subpesca) N° 1231/12