

INFORME DE INSPECCION DE TERRENO PARA VERIFICACION DE

Presencia de Recursos Profundidad Accidente Geográfico Tipo de Fondo

Solicitud N° 208104071	Solicitante MANCILLA LEIVA, HECTOR DAVID
---------------------------	---

Región	Comuna	Area o Localidad
Décima	Calbuco	Est. Rulo (Sec. 1)

Fecha 22/11/11	Hora Inicio 15:27	Embarcación HALLEWHA
	Hora Término 16:21	CB 8571.

Carta Shoa 7310 Area 01.60 Hás

Coordenadas Geográficas Carta Shoa 7310 :	Vértice	Latitud	Longitud
	A	41° 42' 59.00" S	73° 04' 22.41" O
	B	41° 43' 00.73" S	73° 04' 20.50" O
	C	41° 43' 07.41" S	73° 04' 24.22" O
	D	41° 43' 03.53" S	73° 04' 26.70" O

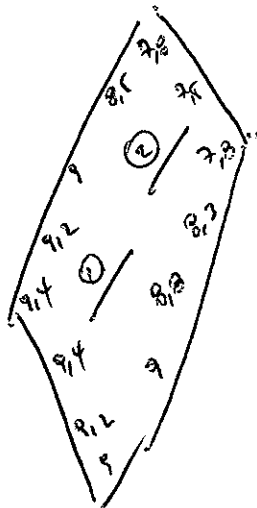
Observaciones (Anotar situaciones u observaciones que expliquen o refuercen la inspección realizada)

Hora de la Medición 15:27	Ajuste de Marea (mt) -0.2	Prof. Máxima 9.4	Prof. Mínima 7.5
		Observ. 9.2	Ajustada 7.3



Solicitud 208104071, Campaña 2011

Dibujar (a mano alzada) la forma del sector solicitado. En dicho croquis, anotar la ubicación y valores de las profundidades registradas. Asimismo, ubicar el lugar de las unidades de muestreo y cuadrantes cuando corresponda.



Superficie muestreable aprox. : 1007.

Sin RD.
Valores de profundidad sin ajuste de marea.

Superficie de las Transectas :

Por defecto y a menos que se indique un valor diferente, las transectas tienen siempre una superficie muestral de 100 mt² (50 mt * 2 mt).

Transecta N° 1

Sin presencia de recursos

Posición geográfica de los extremos de la Unidad de Muestreo.

Inicio Lat. 41 43 4 S Lon. 73 04 25,8 O
 Término Lat. 41 43 28 S Lon. 73 04 24,1 O

Recursos	Estado (S/J/A)	Censo (Transecta)	Cuadrantes (0,25 mt ² c/u)										Unid.	
			01	02	03	04	05	06	07	08	09	10		
Almeja														
Caracol Piquilhue														
Caracol Tégula														
Cholga	<u>8-4</u>	<u>170</u>												
Chorito														
Choro Zapato														
Culengue														
Erizo														
Huepo														
Jaiba Marmola														
Jaiba Mora														
Jaiba Panchote														
Juliana														
Lapa														

Loco													Unid.
Navajuela													Unid.
Luga Negra													Kg
Luga Roja													Kg
Pelillo													Kg
Piure													Kg

Transecta N° 2

Sin presencia de recursos

Posición geográfica de los extremos de la Unidad de Muestreo.

Inicio Lat. 41 43 014 S Lon. 73 04 242 O
 Término Lat. 41 43 118 S Lon. 73 04 231 O

Recursos	Estado (S/J/A)	Censo (Transecta)	Cuadrantes (0,25 m ² c/u)											
			01	02	03	04	05	06	07	08	09	10		
Almeja														Unid.
Caracol Piquilhue														Unid.
Caracol Tégula														Unid.
Cholga														Unid.
Chorito	<u>S-A</u>		<u>15</u>	<u>10</u>	<u>30</u>	<u>25</u>	<u>15</u>	<u>13</u>	<u>18</u>	<u>15</u>	<u>10</u>	<u>12</u>	Unid.	
Choro Zapato														Unid.
Culengue														Unid.
Erizo														Unid.
Huepo														Unid.
Jaiba Marmola														Unid.
Jaiba Mora														Unid.
Jaiba Panchote														Unid.
Juliana														Unid.
Lapa														Unid.
Loco														Unid.
Navajuela														Unid.
Luga Negra														Kg
Luga Roja														Kg
Pelillo														Kg
Piure														Kg

Transecta N° 3

Sin presencia de recursos

Posición geográfica de los extremos de la Unidad de Muestreo.


Inicio Lat. S Lon. O
 Término Lat. S Lon. O

Recursos	Estado (S/J/A)	Censo (Transecta)	Cuadrantes (0,25 mt ² c/u)											
			01	02	03	04	05	06	07	08	09	10		
Almeja														Unid.
Caracol Piquilhue														Unid.
Caracol Tégula														Unid.
Cholga														Unid.
Chorito														Unid.
Choro Zapato														Unid.
Culengue														Unid.
Erizo														Unid.
Huepo														Unid.
Jaiba Marmola														Unid.
Jaiba Mora														Unid.
Jaiba Panchote														Unid.
Juliana														Unid.
Lapa														Unid.
Loco														Unid.
Navajuela														Unid.
Luga Negra														Kg
Luga Roja														Kg
Pelillo														Kg
Piure														Kg


Cultivo de Algas Fondo Blando (conchuela, grava, arena, limo, arcilla): 100 %
 Tipo de Fondo: Fondo Semiduro (tertel, sedimento compactado): _____ %
 Fondo Duro (roca, bolones): _____ %

Nombre Inspector IVAN OJARÚN

Nombre Capitán/Buzo Roberto Asanza de

Firma Inspector 

Firma Capitán/Buzo 



Departamento de Acuicultura

Informe análisis de presencia de Banco Natural

Pert	profundidad de análisis	especie indicada en informe	Especie o grupo a evaluar	m ² um (1)	m ² um (2)	m ² um (3)	m ² Promedio	frecuencia de ocurrencia UM Con Rec/UM totales	% area muestreable	IPBAN	IPBANMax	Evaluación
208104071	hasta 30 m	Cholga	Cholga	1,7	0		0,85	0,5	100	0,425	93,88	No existe Banco natural
208104071	hasta 30 m	Chorito	Chorito	0	65,2		32,6	0,5	100	16,3	4328,06	No existe Banco natural

DCV/dcv
C.I. (Subpesca) N° 1267/12