

INFORME DE INSPECCION DE TERRENO PARA VERIFICACION DE

Presencia de Recursos Profundidad Accidente Geográfico Tipo de Fondo

Solicitud N° 208104064	Solicitante MANSILLA DIAZ, JUAN MARCELO
---------------------------	--

Región Décima	Comuna Calbuco	Area o Localidad So. Reloncaví, I. Puluqui E.
------------------	-------------------	--

Fecha 22/11/11	Hora Inicio 12:07	Embarcación Halkelua
	Hora Término 12:45	CB B571.

Carta Shoa 7310 Area 04.64 Hás

Coordenadas Geográficas Carta Shoa 7310 :	Vértice	Latitud	Longitud
	A	41° 44' 09.52" S	73° 03' 01.97" O
	B	41° 44' 17.27" S	73° 02' 50.39" O
	C	41° 44' 20.99" S	73° 02' 56.74" O
	D	41° 44' 12.13" S	73° 03' 04.09" O

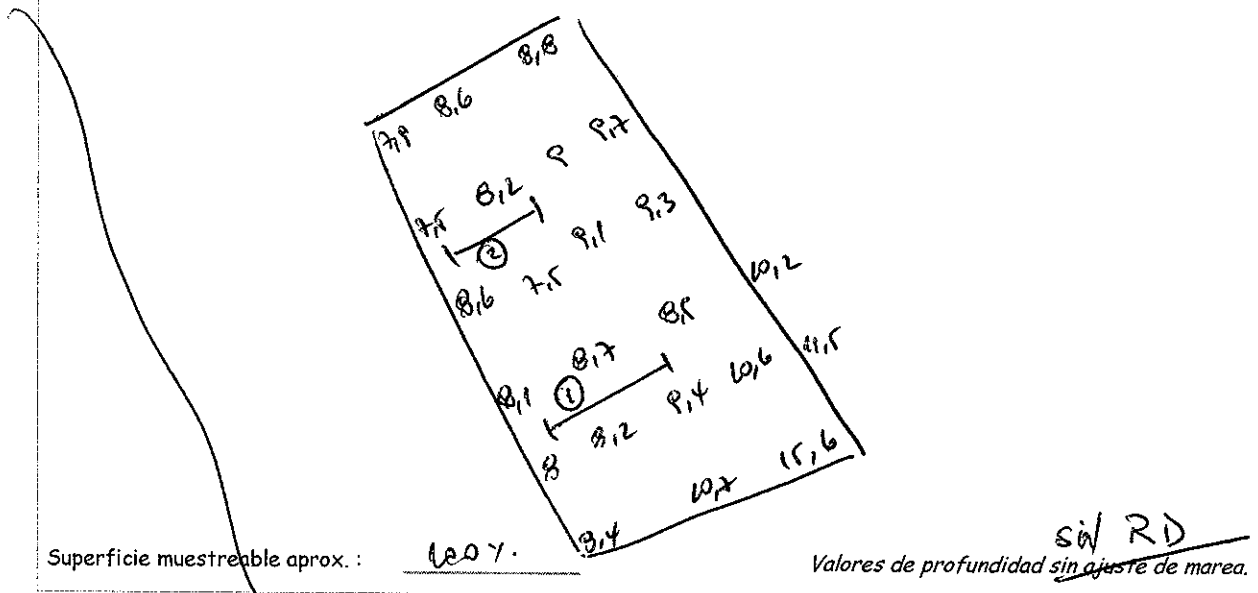
Observaciones (Anotar situaciones u observaciones que expliquen o refuercen la inspección realizada)

Hora de la Medición 12:07.	Ajuste de Marea (mt) -3,7	Prof. Máxima 11,6 Observ.	Prof. Mínima 11,9 Ajustada	Prof. Mínima 7,9. Observ.	Prof. Ajustada 4,2
-------------------------------	------------------------------	---------------------------------	----------------------------------	---------------------------------	-----------------------

Solicitud 208104064, Campaña 2011



Dibujar (a mano alzada) la forma del sector solicitado. En dicho croquis, anotar la ubicación y valores de las profundidades registradas. Asimismo, ubicar el lugar de las unidades de muestreo y cuadrantes cuando corresponda.



Superficie de las Transectas :

Por defecto y a menos que se indique un valor diferente, las transectas tienen siempre una superficie muestral de 100 mt² (50 mt * 2 mt).

Transecta N° 1

Sin presencia de recursos

Posición geográfica de los extremos de la Unidad de Muestreo.

Inicio Lat. 41 44 46,4 S Lon. 73 02 56,3 O
 Término Lat. 41 44 10,3 S Lon. 73 02 47,1 O

Recursos	Estado (S/J/A)	Censo (Transecta)	Cuadrantes (0,25 mt ² c/u)										Unid.		
			01	02	03	04	05	06	07	08	09	10			
Almeja															
Caracol Piquilhue															
Caracol Tégula															
Cholga															
Chorito															
Choro Zapato															
Culengue															
Erizo	J-A	37-66													
Huepo															
Jaiba Marmola															
Jaiba Mora															
Jaiba Panchote															
Juliana															
Lapa															

Loco												Unid.
Navajuela												Unid.
Luga Negra												Kg
Luga Roja												Kg
Pelillo												Kg
Piure												Kg

Transecta N° 2 Sin presencia de recursos

Posición geográfica de los extremos de la Unidad de Muestreo.

Inicio Lat. 41 44 12,6 S Lon. 73 02 59,8 O
 Término Lat. 41 44 14,4 S Lon. 73 03 1,4 O

Recursos	Estado (S/J/A)	Censo (Transecta)	Cuadrantes (0,25 mt ² c/u)										
			01	02	03	04	05	06	07	08	09	10	
Almeja													Unid.
Caracol Piquilhue													Unid.
Caracol Tégula													Unid.
Cholga													Unid.
Chorrito													Unid.
Choro Zapato													Unid.
Culengue													Unid.
Erizo	<u>J-A</u>	<u>23-68</u>											Unid.
Huepo													Unid.
Jaiba Marmola													Unid.
Jaiba Mora													Unid.
Jaiba Panchote													Unid.
Juliana													Unid.
Lapa													Unid.
Loco													Unid.
Navajuela													Unid.
Luga Negra													Kg
Luga Roja													Kg
Pelillo													Kg
Piure													Kg

Transecta N° 3

Sin presencia de recursos

Posición geográfica de los extremos de la Unidad de Muestreo.


Inicio Lat. S Lon. O
 Término Lat. S Lon. O


Recursos	Estado (S/J/A)	Censo (Transecta)	Cuadrantes (0,25 mt ² c/u)											
			01	02	03	04	05	06	07	08	09	10		
Almeja														Unid.
Caracol Piquilhue														Unid.
Caracol Téguila														Unid.
Cholga														Unid.
Chorito														Unid.
Choro Zapato														Unid.
Culengue														Unid.
Erizo														Unid.
Huepo														Unid.
Jaiba Marmola														Unid.
Jaiba Mora														Unid.
Jaiba Panchote														Unid.
Juliana														Unid.
Lapa														Unid.
Loco														Unid.
Navajuela														Unid.
Luga Negra														Kg
Luga Roja														Kg
Pelillo														Kg
Piure														Kg


Cultivo de Algas Fondo Blando (conchuela, grava, arena, limo, arcilla): _____ %
 Tipo de Fondo: Fondo Semiduro (tertel, sedimento compactado): _____ %
 Fondo Duro (roca, bolones): 100 %

Nombre Inspector IVAN OJANIN

Nombre Capitán/Buzo Jorge González

Firma Inspector 

Firma Capitán/Buzo 



Departamento de Acuicultura

Informe análisis de presencia de Banco Natural

Pert	profundidad de análisis	especie indicada en Informe	Especie o grupo a evaluar	m ² um (1)	m ² um (2)	m ² um (3)	m ² um (4)	m ² um (5)	m ² um (6)	m ² Promedio	frecuencia UM Con Rec/UM totales	% area muestreable	IPBAN	IPBANMax	Evaluación
28104064	Hasta 30 m	Erizo	Erizo	0,54	0,91					0,725	1	100	0,725	3,27	No existe banco natural

Observaciones:

DCV/dcv
C.I. (Subpesca) N° 1265/12