

INFORME DE INSPECCION DE TERRENO PARA VERIFICACION DE

Presencia de Recursos Profundidad Accidente Geográfico Tipo de Fondo

Solicitud N° 208104051	Solicitante CULTIVOS MARINOS CHILOE LTDA.
---------------------------	----------------------------------------------

Región Décima	Comuna Calbuco	Area o Localidad So. Reloncaví, I. Puluqui, Pta. Llancacheo SE.
------------------	-------------------	--------------------------------------------------------------------

Fecha 25/11/11	Hora Inicio 15:22	Embarcación Halko Juan
	Hora Término 15:49	CB 8571

Carta Shoa 7310 Area 27.57 Hás

Coordenadas Geográficas Carta Shoa 7310 :	Vértice	Latitud	Longitud
	A	41° 46' 46.51" S	73° 01' 09.86" O
	B	41° 46' 45.06" S	73° 00' 55.74" O
	C	41° 46' 43.74" S	73° 00' 44.95" O
	D	41° 46' 53.05" S	73° 00' 39.80" O
	E	41° 46' 54.63" S	73° 00' 53.82" O
	F	41° 46' 57.77" S	73° 01' 23.47" O
	G	41° 46' 49.80" S	73° 01' 24.97" O
	H	41° 46' 49.22" S	73° 01' 14.71" O

Observaciones (Anotar situaciones u observaciones que expliquen o refuercen la inspección realizada)

*Centro operando, 15 pu las circunferencia
01 ponton, Bochas.*

Hora de la Medición 15:22	Ajuste de Marea (mt) -5	Prof. Máxima 200	Prof. Mínima 20
		Observ. Ajustada -	Observ. Ajustada 23



Solicitud 208104051; Campaña 2011

Loco													Unid.
Navajuela													Unid.
Luga Negra													Kg
Luga Roja													Kg
Pelillo													Kg
Piure													Kg

Transecta N° 2

Sin presencia de recursos

Posición geográfica de los extremos de la Unidad de Muestreo.

Inicio Lat. S Lon. O
 Término Lat. S Lon. O

Recursos	Estado (S/J/A)	Censo (Transecta)	Cuadrantes (0,25 mt ² c/u)											
			01	02	03	04	05	06	07	08	09	10		
Almeja														Unid.
Caracol Piquilhue														Unid.
Caracol Tégula														Unid.
Cholga														Unid.
Chorito														Unid.
Choro Zapato														Unid.
Culengue														Unid.
Erizo														Unid.
Huepo														Unid.
Jaiba Marmola														Unid.
Jaiba Mora														Unid.
Jaiba Panchote														Unid.
Juliana														Unid.
Lapa														Unid.
Loco														Unid.
Navajuela														Unid.
Luga Negra														Kg
Luga Roja														Kg
Pelillo														Kg
Piure														Kg

Transecta N° 3



Sin presencia de recursos


Posición geográfica de los extremos de la Unidad de Muestreo.

Inicio Lat. S Lon. O
 Término Lat. S Lon. O

Recursos	Estado (S/J/A)	Censo (Transecta)	Cuadrantes (0,25 m ² c/u)											
			01	02	03	04	05	06	07	08	09	10		
Almeja														Unid.
Caracol Piquilhue														Unid.
Caracol Tégula														Unid.
Cholga														Unid.
Chorito														Unid.
Choro Zapato														Unid.
Culengue														Unid.
Erizo														Unid.
Huepo														Unid.
Jaiba Marmola														Unid.
Jaiba Mora														Unid.
Jaiba Panchote														Unid.
Juliana														Unid.
Lapa														Unid.
Loco														Unid.
Navajuela														Unid.
Luga Negra														Kg
Luga Roja														Kg
Pelillo														Kg
Piure														Kg

Cultivo de Algas Fondo Blando (conchuela, grava, arena, limo, arcilla): _____ %
 Tipo de Fondo: Fondo Semiduro (tertel, sedimento compactado): _____ %
 Fondo Duro (roca, bolones): _____ %

Nombre Inspector Ivan Ojeda Nombre Capitán/Buzo Marcial Jiménez
 Firma Inspector  Firma Capitán/Buzo 



Departamento de Acuicultura

Informe análisis de presencia de Banco Natural

Pert	profundidad de análisis	especie indicada en informe	Especie o grupo a evaluar	m ² um (1)	m ² um (2)	m ² um (3)	m ² Promedio	frecuencia de ocurrencia UM Con Rec/UM totales	% area muestreable	IPBAN	IPBANMax	Evaluación
	hasta 30 m											No se buceo

Observaciones: El sector solicitado presenta profundidades mayores a 28 mts. Conforme a los antecedentes existentes, no se verifica la existencia de Bancos Naturales en el sector.

DCV/dcv
C.I. (Subpesca) N° 1250/12