

INFORME DE INSPECCION DE TERRENO PARA VERIFICACION DE

Presencia de Recursos Profundidad Accidente Geográfico Tipo de Fondo

Solicitud N° 208104041	Solicitante CULTIVOS MARINOS CHILOE LTDA.
---------------------------	--

Región Décima	Comuna Calbuco	Area o Localidad So. Reloncaví, I. Puluqui, Pollollo
------------------	-------------------	---

Fecha 25/01/11	Hora Inicio 12:03	Embarcación HOLBE JUA
	Hora Término 12:35	CB 8571.

Carta Shoa 7310 Area 51.95 Hás

	Vértice	Latitud	Longitud
Coordenadas Geográficas Carta Shoa 7310 :	A	41° 48' 23.48" S	73° 00' 33.30" O
	B	41° 48' 21.55" S	73° 00' 15.09" O
	C	41° 48' 18.59" S	72° 59' 53.79" O
	D	41° 48' 50.20" S	72° 59' 36.69" O
	E	41° 48' 51.58" S	72° 59' 40.69" O
	F	41° 48' 36.56" S	72° 59' 53.73" O
	G	41° 48' 40.58" S	73° 00' 02.15" O
	H	41° 48' 37.97" S	73° 00' 13.31" O

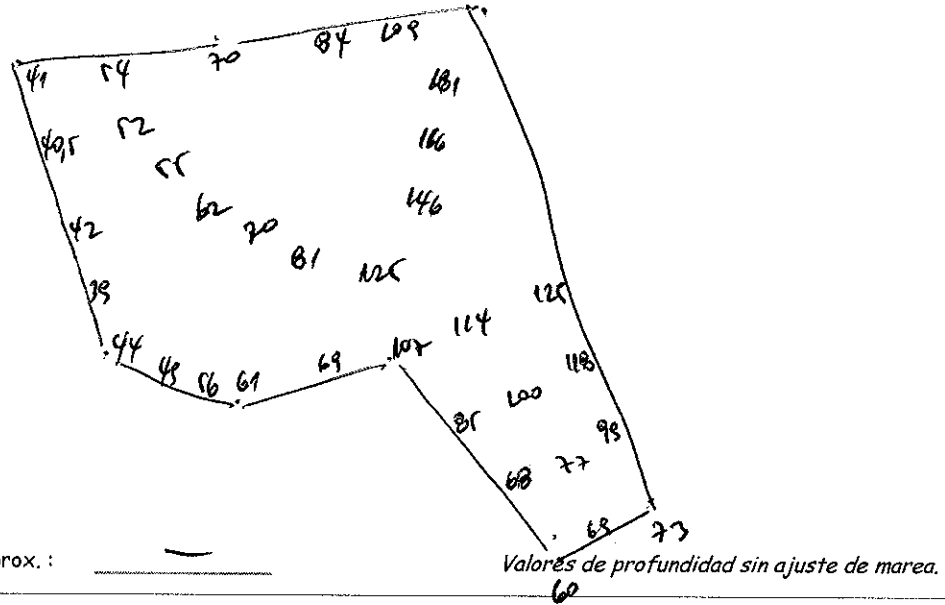
Observaciones (Anotar situaciones u observaciones que expliquen o refuercen la inspección realizada)

Hora de la Medición 12:03	Ajuste de Marea (mt) -3.3	Prof. Máxima 128	Prof. Mínima 38
		Observ. Ajustada 1257	Observ. Ajustada 357



Solicitud 208104041; Campaña 2011

Dibujar (a mano alzada) la forma del sector solicitado. En dicho croquis, anotar la ubicación y valores de las profundidades registradas. Asimismo, ubicar el lugar de las unidades de muestreo y cuadrantes cuando corresponda.



Superficie muestreable aprox. : _____

Superficie de las Transectas :

Por defecto y a menos que se indique un valor diferente, las transectas tienen siempre una superficie muestral de 100 m² (50 mt * 2 mt).

Transecta N° 1

Sin presencia de recursos

Posición geográfica de los extremos de la Unidad de Muestreo.

Inicio Lat. [] [] [] S Lon. [] [] [] O
 Término Lat. [] [] [] S Lon. [] [] [] O

Recursos	Estado (S/J/A)	Censo (Transecta)	Cuadrantes (0,25 m ² c/u)										Unid.		
			01	02	03	04	05	06	07	08	09	10			
Almeja															
Caracol Piquilhue															
Caracol Tégula															
Cholga															
Chorito															
Choro Zapato															
Culengue															
Erizo															
Huepo															
Jaiba Marmola															
Jaiba Mora															
Jaiba Panchote															
Juliana															
Lapa															

Loco													Unid.
Navajuela													Unid.
Luga Negra													Kg
Luga Roja													Kg
Pelillo													Kg
Piure													Kg

Transecta N° 2

Sin presencia de recursos

Posición geográfica de los extremos de la Unidad de Muestreo.

Inicio Lat. S Lon. O
 Término Lat. S Lon. O

Recursos	Estado (S/J/A)	Censo (Transecta)	Cuadrantes (0,25 m ² c/u)											
			01	02	03	04	05	06	07	08	09	10		
Almeja														Unid.
Caracol Piquilhue														Unid.
Caracol Tégula														Unid.
Cholga														Unid.
Chorito														Unid.
Choro Zapato														Unid.
Culengue														Unid.
Erizo														Unid.
Huepo														Unid.
Jaiba Marmola														Unid.
Jaiba Mora														Unid.
Jaiba Panchote														Unid.
Juliana														Unid.
Lapa														Unid.
Loco														Unid.
Navajuela														Unid.
Luga Negra														Kg
Luga Roja														Kg
Pelillo														Kg
Piure														Kg

Transecta N° 3

Sin presencia de recursos

Posición geográfica de los extremos de la Unidad de Muestreo.


Inicio Lat. S Lon. O
 Término Lat. S Lon. O


Recursos	Estado (S/J/A)	Censo (Transecta)	Cuadrantes (0,25 mt ² c/u)											
			01	02	03	04	05	06	07	08	09	10		
Almeja														Unid.
Caracol Piquilhue														Unid.
Caracol Tégula														Unid.
Cholga														Unid.
Chorito														Unid.
Choro Zapato														Unid.
Culengue														Unid.
Erizo														Unid.
Huepo														Unid.
Jaiba Marmola														Unid.
Jaiba Mora														Unid.
Jaiba Panchote														Unid.
Juliana														Unid.
Lapa														Unid.
Loco														Unid.
Navajuela														Unid.
Luga Negra														Kg
Luga Roja														Kg
Pelillo														Kg
Piure														Kg

Cultivo de Algas Fondo Blando (conchuela, grava, arena, limo, arcilla): _____ %
 Tipo de Fondo: Fondo Semiduro (tertel, sedimento compactado): _____ %
 Fondo Duro (roca, bolones): _____ %

Nombre Inspector IVAN OJANZIN

Nombre Capitán/Buzo RAFAEL JIMENEZ

Firma Inspector 

Firma Capitán/Buzo 

Departamento de Acuicultura

**Informe análisis de presencia de Banco
Natural**

Pert	profundidad de análisis	especie indicada en informe	Especie o grupo a evaluar	m ² um (1)	m ² um (2)	m ² um (3)	m ² Promedio	frecuencia de ocurrencia UM Con Rec/UM totales	% area muestreable	IPBAN	IPBANMax	Evaluación
208104041	hasta 30 m											No se buceo

Observaciones: El sector solicitado presenta profundidades mayores a 30 mts. Conforme a los antecedentes existentes, no se verifica la existencia de Bancos Naturales en el sector.

DCV/dcv
C.I. (Subpesca) Nº 1245/12