

INFORME DE INSPECCION DE TERRENO PARA VERIFICACION DE

Presencia de Recursos Profundidad Accidente Geográfico Tipo de Fondo

Solicitud N° 208104039	Solicitante SIND. T.I.P.A. SAN RAMON
---------------------------	---

Región	Comuna	Area o Localidad
Décima	Calbuco	I. Puluqui N.


Fecha	Hora Inicio	Embarcación
23/11/11	08:40	HAKOL JAA
	Hora Término	CB
	09:15	8571

Carta Shoa 7310 Area 01.02 Hás

	Vértice	Latitud	Longitud
Coordenadas Geográficas Carta Shoa 7310 :	A	41° 44' 48.08" S	73° 04' 42.26" O
	B	41° 44' 48.04" S	73° 04' 33.60" O
	C	41° 44' 49.66" S	73° 04' 33.59" O
	D	41° 44' 49.70" S	73° 04' 42.25" O

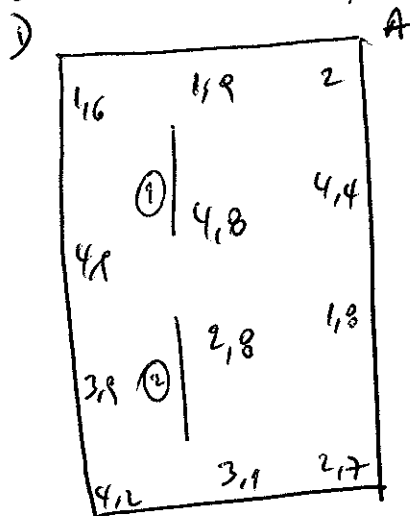
Observaciones (Anotar situaciones u observaciones que expliquen o refuercen la inspección realizada)

Hora de la Medición	Ajuste de Marea (mt)	Prof. Máxima	Prof. Mínima
08:40	-4,7	4,0 Observ. Ajustada	1,6 Observ. Ajustada



Solicitud 208104039; Campana 2011

Dibujar (a mano alzada) la forma del sector solicitado. En dicho croquis, anotar la ubicación y valores de las profundidades registradas. Asimismo, ubicar el lugar de las unidades de muestreo y cuadrantes cuando corresponda.



Superficie muestreable aprox. : 100 %

Valores de profundidad sin ajuste de marea.

Superficie de las Transectas :

Por defecto y a menos que se indique un valor diferente, las transectas tienen siempre una superficie muestral de 100 mt² (50 mt * 2 mt).

Transecta N° 1

Sin presencia de recursos

Posición geográfica de los extremos de la Unidad de Muestreo.

Inicio Lat. 41 44 48,4 S Lon. 73 04 41,7 O
 Término Lat. 41 44 48,8 S Lon. 73 04 39,1 O

Recursos	Estado (S/J/A)	Censo (Transecta)	Cuadrantes (0,25 mt ² c/u)										Unid.					
			01	02	03	04	05	06	07	08	09	10						
Almeja																		
Caracol Piquilhue																		
Caracol Tégula																		
Cholga																		
Chorito																		
Choro Zapato																		
Culengue																		
Erizo																		
Huepo																		
Jaiba Marmola	<u>A</u>	<u>3</u>																
Jaiba Mora																		
Jaiba Panchote																		
Juliana																		
Lapa																		

Loco												Unid.
Navajuela												Unid.
Luga Negra												Kg
Luga Roja												Kg
Pelillo												Kg
Piure												Kg

Transecta N° 2

Sin presencia de recursos

Posición geográfica de los extremos de la Unidad de Muestreo.

Inicio Lat. 41 44 48,7 S Lon. 73 04 37,3 O
 Término Lat. 41 44 48,8 S Lon. 73 04 36,4 O

Recursos	Estado (S/J/A)	Censo (Transecta)	Cuadrantes (0,25 mt ² c/u)										
			01	02	03	04	05	06	07	08	09	10	
Almeja													Unid.
Caracol Piquilhue													Unid.
Caracol Tégula													Unid.
Cholga													Unid.
Chorito													Unid.
Choro Zapato													Unid.
Culengue													Unid.
Erizo													Unid.
Huepo													Unid.
Jaiba Marmola	<u>4</u>	<u>6</u>											Unid.
Jaiba Mora													Unid.
Jaiba Panchote													Unid.
Juliana													Unid.
Lapa													Unid.
Loco													Unid.
Navajuela													Unid.
Luga Negra													Kg
Luga Roja													Kg
Pelillo													Kg
Piure													Kg

Transecta N° 3

Sin presencia de recursos

Posición geográfica de los extremos de la Unidad de Muestreo.


Inicio Lat. S Lon. O
 Término Lat. S Lon. O

Recursos	Estado (S/J/A)	Censo (Transecta)	Cuadrantes (0,25 m ² c/u)											
			01	02	03	04	05	06	07	08	09	10		
Almeja														Unid.
Caracol Piquilhue														Unid.
Caracol Térgula														Unid.
Cholga														Unid.
Chorito														Unid.
Choro Zapato														Unid.
Culengue														Unid.
Erizo														Unid.
Huepo														Unid.
Jaiba Marmola														Unid.
Jaiba Mora														Unid.
Jaiba Panchote														Unid.
Juliana														Unid.
Lapa														Unid.
Loco														Unid.
Navajuela														Unid.
Luga Negra														Kg
Luga Roja														Kg
Pelillo														Kg
Piure														Kg

Cultivo de Algas Tipo de Fondo: Fondo Blando (conchuela, grava, arena, limo, arcilla): 100 %
 Fondo Semiduro (tertel, sedimento compactado): _____ %
 Fondo Duro (roca, bolones): _____ %

Nombre Inspector IVAN GARCIA Nombre Capitán/Buzo Jorge Gonzalez

Firma Inspector [Signature] Firma Capitán/Buzo [Signature]



Departamento de Acuicultura

Informe análisis de presencia de Banco Natural

Pert	profundidad de análisis	especie indicada en Informe	Especie o grupo a evaluar	m ² um (1)	m ² um (2)	m ² um (3)	m ² um (4)	m ² um (5)	m ² um (6)	m ² Promedio	frecuencia de ocurrencia UM Con Rec/UM totales	% area muestreable	IPBAN	IPBANmax	Evaluación
208104039	Hasta 30 m	Jaiba Marmola	Jaibas	0,03	0,06					0,045	1	100	0,045	2,59	No existe banco natural

Observaciones:

DCV/dcv
C.I. (Subpesca) N° 1262/12