

INFORME DE INSPECCION DE TERRENO PARA VERIFICACION DE

Presencia de Recursos Profundidad Accidente Geográfico Tipo de Fondo

Solicitud N° 208104016	Solicitante URIBE MOLINA, JULIAN BERNARDO
---------------------------	--

Región Décima	Comuna Calbuco	Area o Localidad Est. Huito, El Rosario
------------------	-------------------	--

Fecha 23/11/11	Hora Inicio 15:00	Embarcación HALLEWJHA
	Hora Término 15:40	CB BS71.

Carta Shoa 7310 Area 00.97 Hás

	Vértice	Latitud	Longitud
Coordenadas Geográficas Carta Shoa 7310 :	A	41° 44' 55.52" S	73° 09' 06.40" O
	B	41° 45' 00.74" S	73° 08' 58.42" O
	C	41° 45' 01.13" S	73° 08' 58.88" O
	D	41° 44' 58.98" S	73° 09' 04.27" O
	E	41° 44' 56.51" S	73° 09' 07.93" O

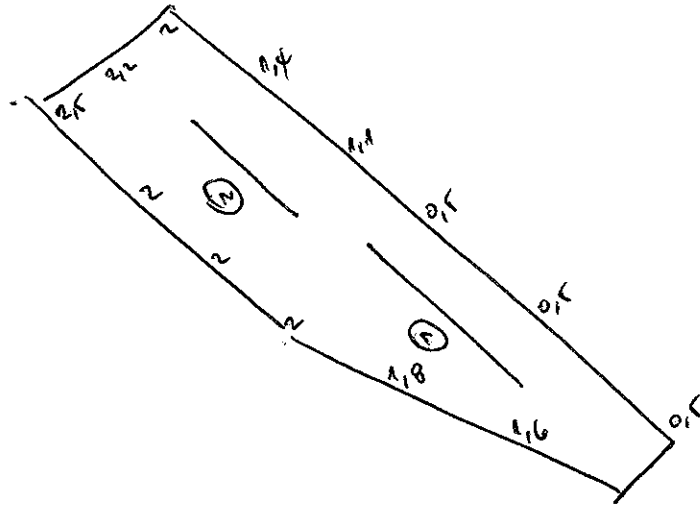
Observaciones (Anotar situaciones u observaciones que expliquen o refuercen la inspección realizada)

Hora de la Medición 15:00	Ajuste de Marea (mt) -0.7	Prof. Máxima 2.5 Observ.	1.8 Ajustada	Prof. Mínima 0.5 Observ.	— Ajustada
------------------------------	------------------------------	--------------------------------	-----------------	--------------------------------	---------------



Solicitud 208104016; Campaña 2011

Dibujar (a mano alzada) la forma del sector solicitado. En dicho croquis, anotar la ubicación y valores de las profundidades registradas. Asimismo, ubicar el lugar de las unidades de muestreo y cuadrantes cuando corresponda.



Superficie muestreable aprox.: 100 %

Valores de profundidad sin ajuste de marea.

Superficie de las Transectas :

Por defecto y a menos que se indique un valor diferente, las transectas tienen siempre una superficie muestral de 100 m² (50 mt * 2 mt).

Transecta N° 1

Sin presencia de recursos

Posición geográfica de los extremos de la Unidad de Muestreo.

Inicio Lat. 41 44 58,8 S Lon. 73 09 217 O
 Término Lat. 41 44 59,7 S Lon. 73 09 2,1 O

Recursos	Estado (S/J/A)	Censo (Transecta)	Cuadrantes (0,25 m ² c/u)										Unid.									
			01	02	03	04	05	06	07	08	09	10										
Almeja																						
Caracol Piquilhue																						
Caracol Técula																						
Cholga																						
Chorito																						
Choro Zapato																						
Culengue																						
Erizo																						
Huepo																						
Jaiba Marmola																						
Jaiba Mora																						
Jaiba Panchote																						
Juliana																						
Lapa																						

Transecta N° 3



Sin presencia de recursos


Posición geográfica de los extremos de la Unidad de Muestreo.

Inicio Lat. S Lon. O
 Término Lat. S Lon. O

Recursos	Estado (S/J/A)	Censo (Transecta)	Cuadrantes (0,25 mt ² c/u)											
			01	02	03	04	05	06	07	08	09	10		
Almeja														Unid.
Caracol Piquilhue														Unid.
Caracol Tégula														Unid.
Cholga														Unid.
Chorito														Unid.
Choro Zapato														Unid.
Culengue														Unid.
Erizo														Unid.
Huepo														Unid.
Jaiba Marmola														Unid.
Jaiba Mora														Unid.
Jaiba Panchote														Unid.
Juliana														Unid.
Lapa														Unid.
Loco														Unid.
Navajuela														Unid.
Luga Negra														Kg
Luga Roja														Kg
Pelillo														Kg
Piure														Kg

Cultivo de Algas Fondo Blando (conchuela, grava, arena, limo, arcilla): 50 %
 Tipo de Fondo: Fondo Semiduro (tertel, sedimento compactado): _____ %
 Fondo Duro (roca, bolones): 50 %

Nombre Inspector IVAN OJEDA R. Nombre Capitán/Buzo Roberto Hernandez
 Firma Inspector  Firma Capitán/Buzo 



Departamento de Acuicultura

Informe análisis de presencia de Banco Natural

Pert	profundidad de análisis	especie indicada en informe	Especie o grupo a evaluar	m ² um (1)	m ² um (2)	m ² um (3)	m ² Promedio	frecuencia de ocurrencia UM Con Rec/UM totales	% area muestreable	IPBAN	IPBANMax	Evaluación
208104016	hasta 30 m			0	0		0	0	100	0		No existe Banco natural

DCV/dcv
C.I. (Subpesca) N° 1258/12