

**INFORME DE INSPECCION DE TERRENO PARA VERIFICACION DE**

Presencia de Recursos  Profundidad  Accidente Geográfico  Tipo de Fondo

Solicitud N° 208103231	Solicitante VARGAS BARRIA, ROSA VILMA
---------------------------	--

Región	Comuna	Area o Localidad
Décima	Dalcahue	Po. Tenaún, Pta. Chocomó S

Fecha 17/12/11	Hora Inicio 08:50	Embarcación AARROW JUA
	Hora Término 09:04	CB 8571

Carta Shoa 7370 Area 15.90 Hás

	Vértice	Latitud	Longitud
Coordenadas Geográficas Carta Shoa 7370 :	A	42° 21' 39.08" S	73° 33' 19.40" O
	B	42° 21' 48.27" S	73° 33' 19.26" O
	C	42° 21' 53.77" S	73° 33' 45.46" O
	D	42° 21' 44.56" S	73° 33' 43.38" O

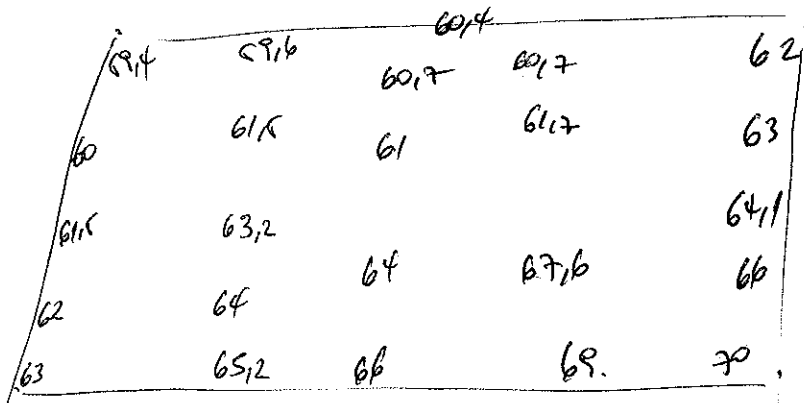
Observaciones (Anotar situaciones u observaciones que expliquen o refuercen la inspección realizada)

Hora de la Medición 08:50	Ajuste de Marea (mt) -3.5	Prof. Máxima 70	Prof. Mínima 58.4
		Observ. Ajustada 66.5	Observ. Ajustada 77.9



Solicitud 208103231; Campaña 2011

Dibujar (a mano alzada) la forma del sector solicitado. En dicho croquis, anotar la ubicación y valores de las profundidades registradas. Asimismo, ubicar el lugar de las unidades de muestreo y cuadrantes cuando corresponda.



Superficie muestreable aprox. : \_\_\_\_\_

Valores de profundidad sin ajuste de marea.

Superficie de las Transectas :

Por defecto y a menos que se indique un valor diferente, las transectas tienen siempre una superficie muestral de 100 mt<sup>2</sup> (50 mt \* 2 mt).

**Transecta N° 1**

Sin presencia de recursos

Posición geográfica de los extremos de la Unidad de Muestreo.

Inicio Lat. [ ] [ ] [ ] S Lon. [ ] [ ] [ ] O  
 Término Lat. [ ] [ ] [ ] S Lon. [ ] [ ] [ ] O

Recursos	Estado (S/J/A)	Censo (Transecta)	Cuadrantes (0,25 mt <sup>2</sup> c/u)										Unid.				
			01	02	03	04	05	06	07	08	09	10					
Almeja																	
Caracol Piquilhue																	
Caracol Tégula																	
Cholga																	
Chorito																	
Choro Zapato																	
Culengue																	
Erizo																	
Huepo																	
Jaiba Marmola																	
Jaiba Mora																	
Jaiba Panchote																	
Juliana																	
Lapa																	



**Transecta N° 3**

Sin presencia de recursos

Posición geográfica de los extremos de la Unidad de Muestreo.


Inicio Lat.    S Lon.    O  
 Término Lat.    S Lon.    O


Recursos	Estado (S/J/A)	Censo (Transecta)	Cuadrantes (0,25 mt <sup>2</sup> c/u)											
			01	02	03	04	05	06	07	08	09	10		
Almeja														Unid.
Caracol Piquilhue														Unid.
Caracol Tégula														Unid.
Cholga														Unid.
Chorito														Unid.
Choro Zapato														Unid.
Culengue														Unid.
Erizo														Unid.
Huepo														Unid.
Jaiba Marmola														Unid.
Jaiba Mora														Unid.
Jaiba Panchote														Unid.
Juliana														Unid.
Lapa														Unid.
Loco														Unid.
Navajuela														Unid.
Luga Negra														Kg
Luga Roja														Kg
Pelillo														Kg
Piure														Kg


Cultivo de Aigas Fondo Blando (conchuela, grava, arena, limo, arcilla): \_\_\_\_\_ %  
 Tipo de Fondo: Fondo Semiduro (tertel, sedimento compactado): \_\_\_\_\_ %  
 Fondo Duro (roca, bolones): \_\_\_\_\_ %

Nombre Inspector IVAN GARZÓN

Nombre Capitán/Buzo Manuel Jimenez

Firma Inspector 

Firma Capitán/Buzo 



Departamento de Acuicultura

**Informe análisis de presencia de Banco Natural**

Pert	profundidad de análisis	especie indicada en informe	Especie o grupo a evaluar	m <sup>2</sup> um (1)	m <sup>2</sup> um (2)	m <sup>2</sup> um (3)	m <sup>2</sup> Promedio	frecuencia de ocurrencia UM Con Rec/UM totales	% area muestreable	IPBAN	IPBANMax	Evaluación
208103231	hasta 30 m											No se buceo

Observaciones: El sector solicitado presenta profundidades mayores a 30 mts. Conforme a los antecedentes existentes, no se verifica la existencia de Bancos Naturales en el sector.

DCV/dcv  
C.I. (Subpesca) N° 1051/12