

INFORME DE INSPECCION DE TERRENO PARA VERIFICACION DE

Presencia de Recursos Profundidad Accidente Geográfico Tipo de Fondo

Solicitud N° 208103189	Solicitante TRUSAL S.A.
---------------------------	----------------------------

Región Décima	Comuna Quinchao	Area o Localidad I. Quenac E.
------------------	--------------------	----------------------------------

Fecha 11.12.2011	Hora Inicio 16:05 15:30	Embarcación Halduneh.
	Hora Término 16:30	CB 8571

Carta Shoa 7390 Area 06.10 Hás

	Vértice	Latitud	Longitud
Coordenadas Geográficas Carta Shoa 7390 :	A	42° 27' 57.19" S	73° 18' 00.88" O
	B	42° 27' 53.03" S	73° 17' 49.99" O
	C	42° 28' 05.24" S	73° 17' 49.57" O
	D	42° 28' 06.41" S	73° 17' 52.90" O

Observaciones (Anotar situaciones u observaciones que expliquen o refuercen la inspección realizada)

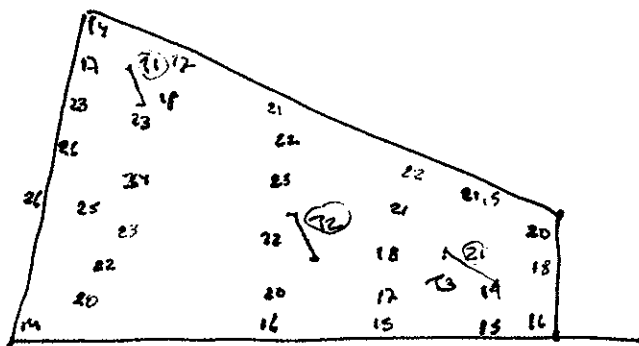
Hora de la Medición 16:05	Ajuste de Marea (mt) -4,5	Prof. Máxima 26	Prof. Ajustada 21,5	Prof. Mínima 14	Prof. Ajustada 9,5
------------------------------	------------------------------	--------------------	------------------------	--------------------	-----------------------

Rsp.



Solicitud 208103189; Campaña 2011

Dibujar (a mano alzada) la forma del sector solicitado. En dicho croquis, anotar la ubicación y valores de las profundidades registradas. Asimismo, ubicar el lugar de las unidades de muestreo y cuadrantes cuando corresponda.



Superficie muestreable aprox. : 100%

Valores de profundidad sin ajuste de marea.

Superficie de las Transectas :

Por defecto y a menos que se indique un valor diferente, las transectas tienen siempre una superficie muestral de 100 mt² (50 mt * 2 mt).

Transecta N° 1

Sin presencia de recursos

Posición geográfica de los extremos de la Unidad de Muestreo.

Inicio Lat. 42 27 55,8 S Lon. 73 17 51,7 O
 Término Lat. 42 27 54,7 S Lon. 73 17 53,3 O

Recursos	Estado (S/J/A)	Censo (Transecta)	Cuadrantes (0,25 mt ² c/u)										Unid.	
			01	02	03	04	05	06	07	08	09	10		
Almeja														
Caracol Piquilhue														
Caracol Téguila														
Cholga														
Chorito														
Choro Zapato														
Culengue														
Erizo														
Huepo														
Jaiba Marmola														
Jaiba Mora														
Jaiba Panchote														
Juliana														
Lapa														

Loco																					Unid.	
Navajuela																						Unid.
Luga Negra																						Kg
Luga Roja																						Kg
Pelillo																						Kg
Piure																						Kg

Transecta N° 2 Sin presencia de recursos

Posición geográfica de los extremos de la Unidad de Muestreo. Inicio Lat. 42 27 59,5 S Lon. 73 17 52,4 O
 Término Lat. 42 28 00,2 S Lon. 73 17 53,8 O

Recursos	Estado (S/J/A)	Censo (Transecta)	Cuadrantes (0,25 mt ² c/u)																			
			01	02	03	04	05	06	07	08	09	10										
Almeja																						Unid.
Caracol Piquilhue																						Unid.
Caracol Tégula																						Unid.
Cholga																						Unid.
Chorito																						Unid.
Choro Zapato																						Unid.
Culengue																						Unid.
Erizo	<u>A</u>	<u>12</u>																				Unid.
Huepo																						Unid.
Jaiba Marmola																						Unid.
Jaiba Mora																						Unid.
Jaiba Panchote																						Unid.
Juliana																						Unid.
Lapa																						Unid.
Loco																						Unid.
Navajuela																						Unid.
Luga Negra																						Kg
Luga Roja																						Kg
Pelillo																						Kg
Piure																						Kg

Transecta N° 3


Sin presencia de recursos


Posición geográfica de los extremos de la Unidad de Muestreo.


Inicio Lat. 42 28 03,1 S Lon. 73 17 50,8 O
 Término Lat. 42 28 04,5 S Lon. 73 17 51,8 O

Recursos	Estado (S/J/A)	Censo (Transecta)	Cuadrantes (0,25 mt ² c/u)											
			01	02	03	04	05	06	07	08	09	10		
Almeja														Unid.
Caracol Piquilhue														Unid.
Caracol Tégula														Unid.
Cholga														Unid.
Chorito														Unid.
Choro Zapato														Unid.
Culengue														Unid.
Erizo	A	8												Unid.
Huepo														Unid.
Jaiba Marmola														Unid.
Jaiba Mora														Unid.
Jaiba Panchote														Unid.
Juliana														Unid.
Lapa														Unid.
Loco														Unid.
Navajuela														Unid.
Luga Negra														Kg
Luga Roja														Kg
Pelillo														Kg
Piure														Kg

Cultivo de Algas Tipo de Fondo: Fondo Blando (conchuela, grava, arena, limo, arcilla): _____ %
 Fondo Semiduro (tertel, sedimento compactado): _____ %
 Fondo Duro (roca, bolones): _____ 100 %

Nombre Inspector Sigro Danaya
 Firma Inspector 

Nombre Capitán/Buzo Pedro Hernandez
 Firma Capitán/Buzo 



Departamento de Acuicultura

Informe análisis de presencia de Banco Natural

Pert	profundidad de análisis	especie indicada en Informe	Especie o grupo a evaluar	m ² um (1)	m ² um (2)	m ² um (3)	m ² um (4)	m ² um (5)	m ² um (6)	m ² Promedio	frecuencia de ocurrencia UM Con Rec/UM totales	% area muestreable	IPBAN	IPBANMax	Evaluación
208103189	hasta 30 m	Erizo	Erizo	0	0.12	0.08				0,066	0,66	100	0,04	3,27	No existe banco natural

Observaciones:

JSC/jsc
C.I. (Subpesca) N° 977/12