

**INFORME DE INSPECCION DE TERRENO PARA VERIFICACION DE**

Presencia de Recursos  Profundidad  Accidente Geográfico  Tipo de Fondo

Solicitud N° 208103185	Solicitante TRUSAL S.A.
---------------------------	----------------------------

Región Décima	Comuna Quinchao	Area o Localidad I. Meulín, Pta. Polucuhé
------------------	--------------------	--

Fecha 30/11/11	Hora Inicio 09:40	Embarcación Halkelujaa
	Hora Término 09:55	CB B571.

Carta Shoa 7390 Area 16.50 Hás

Coordenadas Geográficas Carta Shoa 7390 :	Vértice	Latitud	Longitud
	A	42° 25' 23.49" S	73° 16' 47.48" O
	B	42° 25' 23.02" S	73° 16' 33.41" O
	C	42° 25' 40.42" S	73° 16' 35.64" O
	D	42° 25' 39.28" S	73° 16' 49.75" O

Observaciones (Anotar situaciones u observaciones que expliquen o refuercen la inspección realizada)

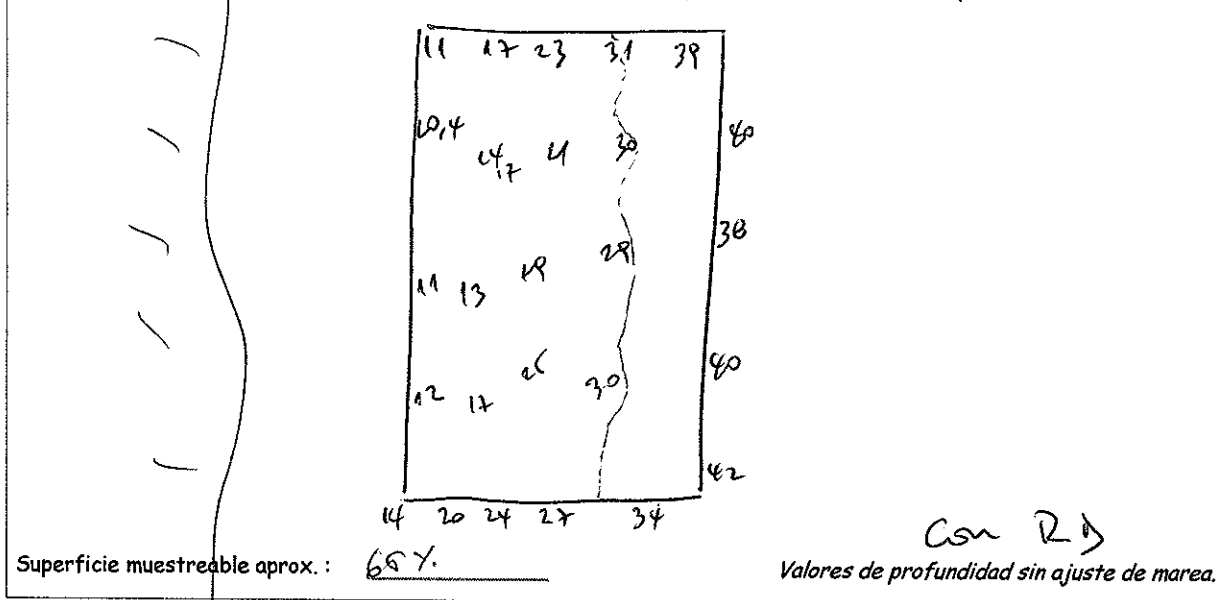
Buco 01/12/11 08:50 - 09:45.

Hora de la Medición 09:40	Ajuste de Marea (mt) - 2.	Prof. Máxima 42	Prof. Ajustada 40	Prof. Mínima 6,4	Prof. Ajustada 8,4
------------------------------	------------------------------	--------------------	----------------------	---------------------	-----------------------



Solicitud 208103185; Campaña 2011

Dibujar (a mano alzada) la forma del sector solicitado. En dicho croquis, anotar la ubicación y valores de las profundidades registradas. Asimismo, ubicar el lugar de las unidades de muestreo y cuadrantes cuando corresponda.



Superficie de las Transectas :

Por defecto y a menos que se indique un valor diferente, las transectas tienen siempre una superficie muestral de 100 mt<sup>2</sup> (50 mt \* 2 mt).

**Transecta N° 1**

Sin presencia de recursos

Posición geográfica de los extremos de la Unidad de Muestreo.

Inicio Lat. 42 25 25,7 S Lon. 73 46 43,3 O  
 Término Lat. 42 25 25,8 S Lon. 73 46 46 O

Recursos	Estado (S/J/A)	Censo (Transecta)	Cuadrantes (0,25 mt <sup>2</sup> c/u)										Unid.		
			01	02	03	04	05	06	07	08	09	10			
Almeja															Unid.
Caracol Piquilhue															Unid.
Caracol Tégula															Unid.
Cholga															Unid.
Chorito															Unid.
Choro Zapato															Unid.
Culengue															Unid.
Erizo	<u>A</u>	<u>13</u>													Unid.
Huepo															Unid.
Jaiba Marmola															Unid.
Jaiba Mora															Unid.
Jaiba Panchote															Unid.
Juliana															Unid.
Lapa															Unid.

Loco													Unid.
Navajuela													Unid.
Luga Negra													Kg
Luga Roja													Kg
Pelillo													Kg
Piure													Kg
<u>Wino</u>	A	S.											

**Transecta N° 2**

Sin presencia de recursos

Posición geográfica de los extremos de la Unidad de Muestreo.

Inicio Lat. 42 25 29,8 S Lon. 73 16 44,4 O  
 Término Lat. 42 25 16,4 S Lon. 73 16 47,1 O

Recursos	Estado (S/J/A)	Censo (Transecta)	Cuadrantes (0,25 mt <sup>2</sup> c/u)											
			01	02	03	04	05	06	07	08	09	10		
Almeja														Unid.
Caracol Piquilhue														Unid.
Caracol Tégula														Unid.
Cholga														Unid.
Chorito														Unid.
Choro Zapato														Unid.
Culengue														Unid.
Erizo														Unid.
Huepo														Unid.
Jaiba Marmola														Unid.
Jaiba Mora														Unid.
Jaiba Panchote														Unid.
Juliana														Unid.
Lapa														Unid.
Loco														Unid.
Navajuela														Unid.
Luga Negra														Kg
Luga Roja														Kg
Pelillo														Kg
Piure														Kg

**Transecta N° 3**

Sin presencia de recursos

Posición geográfica de los extremos de la Unidad de Muestreo.


Inicio Lat. 42 25 33,7 S Lon. 73 16 45,9 O  
 Término Lat. 42 25 33,5 S Lon. 73 16 48,6 O


Recursos	Estado (S/J/A)	Censo (Transecta)	Cuadrantes (0,25 mt <sup>2</sup> c/u)											
			01	02	03	04	05	06	07	08	09	10		
Almeja														Unid.
Caracol Piquilhue														Unid.
Caracol Tégula														Unid.
Cholga														Unid.
Chorito														Unid.
Choro Zapato														Unid.
Culengue														Unid.
Erizo														Unid.
Huepo														Unid.
Jaiba Marmola														Unid.
Jaiba Mora														Unid.
Jaiba Panchote														Unid.
Juliana														Unid.
Lapa														Unid.
Loco														Unid.
Navajuela														Unid.
Luga Negra														Kg
Luga Roja														Kg
Pelillo														Kg
Piure														Kg
<i>lucina</i>	<i>8</i>	<i>9</i>												


Cultivo de Algas Fondo Blando (conchuela, grava, arena, limo, arcilla): 70 %  
 Tipo de Fondo: Fondo Semiduro (tertel, sedimento compactado): \_\_\_\_\_ %  
 Fondo Duro (roca, bolones): 20 %

Nombre Inspector IVAN GARCIA

Nombre Capitán/Buzo José González

Firma Inspector 

Firma Capitán/Buzo 



Departamento de Acuicultura

**Informe análisis de presencia de Banco Natural**

Pert	profundidad de análisis	especie indicada en informe	Especie o grupo a evaluar	m <sup>2</sup> um (1)	m <sup>2</sup> um (2)	m <sup>2</sup> um (3)	m <sup>2</sup> um (4)	m <sup>2</sup> um (5)	m <sup>2</sup> um (6)	m <sup>2</sup> Promedio	frecuencia UM Con Rec/UM totales	% area muestreable	IPBAN	IPBANMax	Evaluación
208103185	Hasta 30 m	Erizo	Erizo	0,13	0	0	0			0,032	0,25	65	0,005	3,27	No existe banco natural
208103185	Hasta 30 m	Huïro	Huïro	0,05	0	0,09	0			0,035	0,5	65	0,011	33,74	No existe banco natural

Observaciones:

JSC/jsc  
C.I. (Subpesca) N° 1125/12