

INFORME DE INSPECCION DE TERRENO PARA VERIFICACION DE

Presencia de Recursos Profundidad Accidente Geográfico Tipo de Fondo

Solicitud N° 208103182	Solicitante TRUSAL S.A.
---------------------------	----------------------------

Región	Comuna	Area o Localidad
Décima	Quinchao	I. Lin Lin, Pta. Chaurahué SE.

Fecha 18/12/11	Hora Inicio 08:36	Embarcación H416LJHA
	Hora Término 09:40	CB 854

Carta Shoa 7370 Area 07.60 Hás

Coordenadas Geográficas Carta Shoa 7370 :	Vértice	Latitud	Longitud
	A	42° 23' 52.49" S	73° 24' 49.38" O
	B	42° 24' 08.76" S	73° 24' 52.21" O
	C	42° 24' 04.51" S	73° 25' 04.86" O

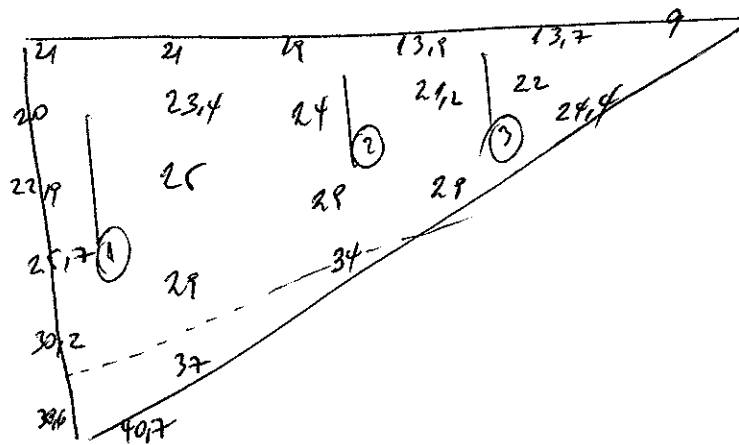
Observaciones (Anotar situaciones u observaciones que expliquen o refuercen la inspección realizada)

Hora de la Medición 08:36	Ajuste de Marea (mt) -4	Prof. Máxima 40,7	Prof. Mínima 9
		Obsérv. 36,7	Ajustada 5



Solicitud 208103182; Campaña 2011

Dibujar (a mano alzada) la forma del sector solicitado. En dicho croquis, anotar la ubicación y valores de las profundidades registradas. Asimismo, ubicar el lugar de las unidades de muestreo y cuadrantes cuando corresponda.



Superficie muestreable aprox. : 80%

Valores de profundidad sin ajuste de marea.

Superficie de las Transectas :

Por defecto y a menos que se indique un valor diferente, las transectas tienen siempre una superficie muestral de 100 mt² (50 mt * 2 mt).

Transecta N° 1

Sin presencia de recursos

Posición geográfica de los extremos de la Unidad de Muestreo.

Inicio Lat. 42 24 5,4 S Lon. 73 24 59,9 O
 Término Lat. 42 24 4 S Lon. 73 25 0,7 O

Recursos	Estado (S/J/A)	Censo (Transecta)	Cuadrantes (0,25 mt ² c/u)										Unid.		
			01	02	03	04	05	06	07	08	09	10			
Almeja															
Caracol Piquihue															
Caracol Tégula															
Cholga															
Chorito															
Choro Zapato															
Culengue															
Erizo															
Huepo															
Jaiba Marmola															
Jaiba Mora															
Jaiba Panchote															
Juliana															
Lapa															

Transecta N° 3

Sin presencia de recursos

Posición geográfica de los extremos de la Unidad de Muestreo.


Inicio Lat. 42 23 57.5 S Lon. 73 24 52 O
 Término Lat. 42 23 56 S Lon. 73 24 52.7 O


Recursos	Estado (S/J/A)	Censo (Transecta)	Cuadrantes (0,25 mt ² c/u)											
			01	02	03	04	05	06	07	08	09	10		
Almeja														Unid.
Caracol Piquilhue	A	4												Unid.
Caracol Tégula														Unid.
Cholga														Unid.
Chorito														Unid.
Choro Zapato														Unid.
Culengue														Unid.
Erizo														Unid.
Huepo														Unid.
Jaiba Marmola														Unid.
Jaiba Mora														Unid.
Jaiba Panchote	A	3												Unid.
Juliana														Unid.
Lapa														Unid.
Loco														Unid.
Navajuela														Unid.
Luga Negra														Kg
Luga Roja														Kg
Pelillo														Kg
Piure														Kg


Cultivo de Algas Tipo de Fondo: Fondo Blando (conchuela, grava, arena, limo, arcilla): 100 %
 Fondo Semiduro (tertel, sedimento compactado): _____ %
 Fondo Duro (roca, bolones): _____ %

Nombre Inspector IVAN GARCIA

Nombre Capitán/Buzo Jorge González

Firma Inspector 

Firma Capitán/Buzo 



Departamento de Acuicultura

Informe análisis de presencia de Banco Natural

Pert	profundidad de análisis	especie indicada en Informe	Especie o grupo a evaluar	m ² um (1)	m ² um (2)	m ² um (3)	m ² um (4)	m ² um (5)	m ² um (6)	m ² Promedio	frecuencia de ocurrencia UM Con Rec/UM totales	% area muestreable	IPBAN	IPBANMax	Evaluación
208103182	Hasta 30 m	Jalba Marmola-Panchote	Jalbas	0	0,02	0,03				0,016	0,66	80	0,008	2,59	No existe banco natural
208103182	Hasta 30 m	Caracol Piquilhue	Caracol	0	0,02	0,04				0,02	0,66	80	0,010	65,29	No existe banco natural

Observaciones:

JSC/jsc
C.I. (Subpesca) N° 1050/12