

INFORME DE INSPECCION DE TERRENO PARA VERIFICACION DE

Presencia de Recursos Profundidad Accidente Geográfico Tipo de Fondo

Solicitud N° 208103181	Solicitante TRUSAL S.A.
---------------------------	----------------------------

Región	Comuna	Area o Localidad
Décima	Quinchao	I. Llingua, Pta. Redonda N. (Sec. 3)

Fecha	Hora Inicio	Embarcación
17/12/11	16:08	WASKO JAR
	Hora Término	CB
	16:20	BSY1

Carta Shoa 7370 Area 22.60 Hás

Coordenadas Geográficas Carta Shoa 7370 :	Vértice	Latitud	Longitud
	A	42° 25' 00.51" S	73° 25' 55.29" O
	B	42° 25' 32.00" S	73° 25' 32.62" O
	C	42° 25' 23.98" S	73° 25' 34.07" O
	D	42° 25' 05.06" S	73° 25' 55.76" O

Observaciones (Anotar situaciones u observaciones que expliquen o refuercen la inspección realizada)

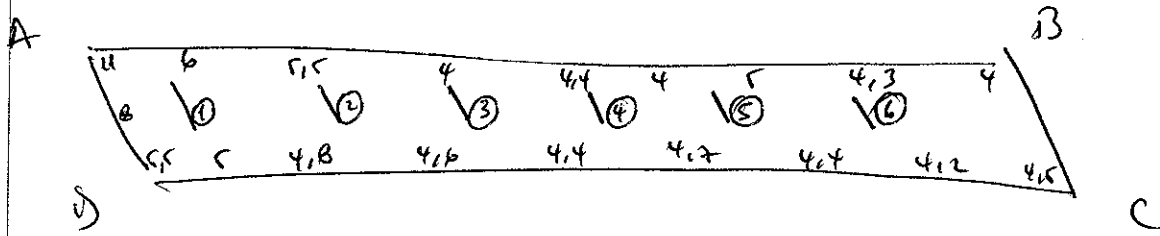
Buena: 16:00 a 16:15

Hora de la Medición	Ajuste de Marea (mt)	Prof. Máxima	Prof. Mínima
16:08	-2,3	11 Observ. 8,7 Ajustada	4,2 Observ. 1,8 Ajustada



Solicitud 208103181; Campaña 2011

Dibujar (a mano alzada) la forma del sector solicitado. En dicho croquis, anotar la ubicación y valores de las profundidades registradas. Asimismo, ubicar el lugar de las unidades de muestreo y cuadrantes cuando corresponda.



Superficie muestreable aprox. : 100 %

Valores de profundidad sin ajuste de marea.

Superficie de las Transectas :

Por defecto y a menos que se indique un valor diferente, las transectas tienen siempre una superficie muestral de 100 mt² (50 mt * 2 mt).

Transecta N° 1

Sin presencia de recursos

Posición geográfica de los extremos de la Unidad de Muestreo.

Inicio Lat. 42 25 5,6 S Lon. 73 25 51,7 O
 Término Lat. 42 25 7,4 S Lon. 73 25 52,2 O

Recursos	Estado (S/J/A)	Censo (Transecta)	Cuadrantes (0,25 mt ² c/u)										Unid.			
			01	02	03	04	05	06	07	08	09	10				
Almeja																Unid.
Caracol Piquilhue																Unid.
Caracol Tégula																Unid.
Cholga																Unid.
Chorito																Unid.
Choro Zapato																Unid.
Culengue																Unid.
Erizo																Unid.
Huepo																Unid.
Jaiba Marmola	<u>A</u>	<u>1</u>														Unid.
Jaiba Mora																Unid.
Jaiba Panchote																Unid.
Juliana																Unid.
Lapa																Unid.

Loco															Unid.
Navajuela															Unid.
Luga Negra															Kg
Luga Roja															Kg
Pelillo															Kg
Piure															Kg

Transecta N° 2

Sin presencia de recursos

Posición geográfica de los extremos de la Unidad de Muestreo.

Inicio Lat. 42 25 11 S Lon. 73 25 47,7 O
 Término Lat. 42 25 48,8 S Lon. 73 25 48,8 O

Recursos	Estado (S/J/A)	Censo (Transecta)	Cuadrantes (0,25 mt ² c/u)												
			01	02	03	04	05	06	07	08	09	10			
Almeja															Unid.
Caracol Piquilhue															Unid.
Caracol Tégula															Unid.
Cholga															Unid.
Chorito															Unid.
Choro Zapato															Unid.
Culengue															Unid.
Erizo															Unid.
Huevo															Unid.
Jaiba Marmola	A	2													Unid.
Jaiba Mora															Unid.
Jaiba Panchote															Unid.
Juliana															Unid.
Lapa															Unid.
Loco															Unid.
Navajuela															Unid.
Luga Negra															Kg
Luga Roja															Kg
Pelillo															Kg
Piure															Kg
Uniao	A	3													

Transecta N° 3

Sin presencia de recursos

Posición geográfica de los extremos de la Unidad de Muestreo.


Inicio Lat. 42 25 15 S Lon. 73 25 44,5 O
 Término Lat. 42 25 46,9 S Lon. 73 25 45,2 O


Recursos	Estado (S/J/A)	Censo (Transecta)	Cuadrantes (0,25 mt ² c/u)											
			01	02	03	04	05	06	07	08	09	10		
Ameja														Unid.
Caracol Piquilhue														Unid.
Caracol Tégula														Unid.
Cholga														Unid.
Chorito														Unid.
Choro Zapato														Unid.
Culengue														Unid.
Erizo														Unid.
Huepo														Unid.
Jaiba Marmola	A	5												Unid.
Jaiba Mora														Unid.
Jaiba Panchote														Unid.
Juliana														Unid.
Lapa														Unid.
Loco														Unid.
Navajuela														Unid.
Luga Negra														Kg
Luga Roja														Kg
Pelillo														Kg
Piure														Kg
Huevo	A	23												

Cultivo de Algas Fondo Blando (conchuela, grava, arena, limo, arcilla): 100 %
 Tipo de Fondo: Fondo Semiduro (tertel, sedimento compactado): _____ %
 Fondo Duro (roca, bolones): _____ %

Nombre Inspector Ivan Zanú

Nombre Capitán/Buzo Roberto Hernández

Firma Inspector 

Firma Capitán/Buzo 

T4.- 42 25 17,0 73 25 41,7
42 25 19,6 73 25 43


1. Hino 4/20.


T5.- 42 25 21,2 73 25 38,6
42 25 22,8 73 25 39,8

SIN RECURSO

T6.- 42 25 25,3 73 25 35,5
42 25 27,2 73 25 36,3

SIN RECURSO.





Departamento de Acuicultura

Informe análisis de presencia de Banco Natural

Pert	profundidad de análisis	especie indicada en informe	Especie o grupo a evaluar	m ² um (1)	m ² um (2)	m ² um (3)	m ² um (4)	m ² um (5)	m ² um (6)	m ² Promedio	frecuencia de ocurrencia UM Con ReclUM totales	% area muestreable	IPBAN	IPBANMax	Evaluación
208103181	Hasta 30 m	Jalba Marmola	Jalbas	0,01	0,02	0,05	0	0	0	0,013	0,5	100	0,006	2,59	No existe banco natural
208103181	Hasta 30 m	Huiro	Huiro	0	0,03	0,23	0,01	0	0	0,045	0,5	100	0,022	33,74	No existe banco natural

Observaciones:

JSC/jsc
C.I. (Subpesca) N° 1057/12