

INFORME DE INSPECCION DE TERRENO PARA VERIFICACION DE

Presencia de Recursos Profundidad Accidente Geográfico Tipo de Fondo

Solicitud N° 208103179	Solicitante TRUSAL S.A.
---------------------------	----------------------------

Región	Comuna	Area o Localidad
Décima	Quinchao	I. Llingua, Pta. Redonda N. (Sec. 2)

Fecha	Hora Inicio	Embarcación
17/12/11	12:47	Boat
	Hora Término	CB
	14:15	B571

Carta Shoa 7370 Area 17.70 Hás

	Vértice	Latitud	Longitud
Coordenadas Geográficas Carta Shoa 7370 :	A	42° 24' 57.98" S	73° 26' 29.62" O
	B	42° 25' 01.10" S	73° 26' 04.79" O
	C	42° 25' 07.83" S	73° 26' 06.34" O
	D	42° 25' 11.45" S	73° 26' 31.44" O

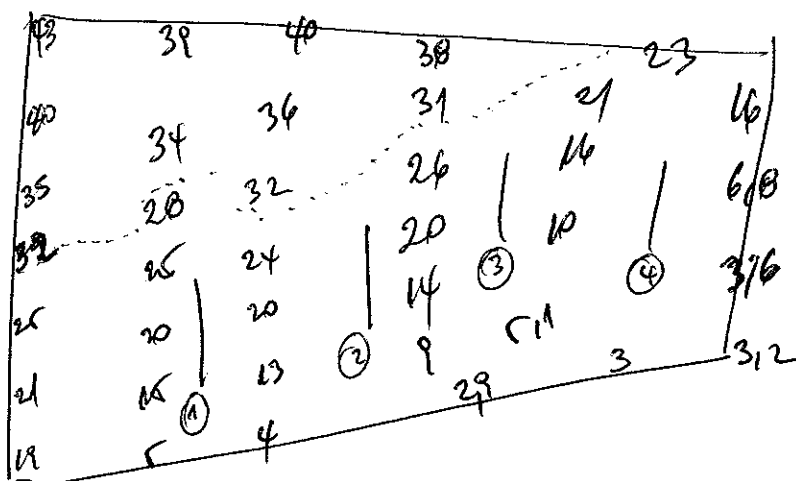
Observaciones (Anotar situaciones u observaciones que expliquen o refuercen la inspección realizada)

Hora de la Medición	Ajuste de Marea (mt)	Prof. Máxima	Prof. Mínima
12:47	-0,9	43 Observ. 42,1 Ajustada	2,9 Observ. 2 Ajustada



Solicitud 208103179; Campaña 2011

Dibujar (a mano alzada) la forma del sector solicitado. En dicho croquis, anotar la ubicación y valores de las profundidades registradas. Asimismo, ubicar el lugar de las unidades de muestreo y cuadrantes cuando corresponda.



Superficie muestreable aprox. : 70 %

Valores de profundidad sin ajuste de marea. con R1)

Superficie de las Transectas :

Por defecto y a menos que se indique un valor diferente, las transectas tienen siempre una superficie muestral de 100 mt² (50 mt * 2 mt).

Transecta N° 1

Sin presencia de recursos

Posición geográfica de los extremos de la Unidad de Muestreo.

Inicio Lat. 42 25 71,3 S Lon. 73 26 25,0 O
 Término Lat. 42 25 8,8 S Lon. 73 26 24,2 O

Recursos	Estado (S/J/A)	Censo (Transecta)	Cuadrantes (0,25 mt ² c/u)										Unid.			
			01	02	03	04	05	06	07	08	09	10				
Almeja																Unid.
Caracol Piquilhue																Unid.
Caracol Tégula																Unid.
Cholga																Unid.
Chorito																Unid.
Choro Zapato																Unid.
Culengue																Unid.
Erizo																Unid.
Huepo																Unid.
Jaiba Marmola	<u>A=8</u>	<u>A=9 J=13</u>														Unid.
Jaiba Mora																Unid.
Jaiba Panchote																Unid.
Juliana																Unid.
Lapa																Unid.

Loco													Unid.
Navajuela													Unid.
Luga Negra													Kg
Luga Roja													Kg
Pelillo													Kg
Piure													Kg

Transecta N° 2

Sin presencia de recursos

Posición geográfica de los extremos de la Unidad de Muestreo.

Inicio Lat. 42 25 410 S Lon. 73 26 1517 O
 Término Lat. 42 25 617 S Lon. 73 26 169 O

Recursos	Estado (S/J/A)	Censo (Transecta)	Cuadrantes (0,25 mt ² c/u)											
			01	02	03	04	05	06	07	08	09	10		
Almeja														Unid.
Caracol Piquilhue														Unid.
Caracol Tégula														Unid.
Cholga														Unid.
Chorito														Unid.
Choro Zapato														Unid.
Culengue														Unid.
Erizo														Unid.
Huepo														Unid.
Jaiba Marmola	<u>A-8</u>	<u>8-17</u>												Unid.
Jaiba Mora														Unid.
Jaiba Panchote	<u>A</u>	<u>2</u>												Unid.
Juliana														Unid.
Lapa														Unid.
Loco														Unid.
Navajuela														Unid.
Luga Negra														Kg
Luga Roja														Kg
Pelillo														Kg
Piure														Kg
<u>Wiro</u>	<u>A</u>	<u>01</u>												

Transecta N° 3

Sin presencia de recursos

Posición geográfica de los extremos de la Unidad de Muestreo.


Inicio Lat. 42 25 4,1 S Lon. 73 26 8,9 O
 Término Lat. 42 25 6,1 S Lon. 73 26 9,9 O


Recursos	Estado (S/J/A)	Censo (Transecta)	Cuadrantes (0,25 m ² c/u)											
			01	02	03	04	05	06	07	08	09	10		
Almeja														Unid.
Caracol Piquilhue														Unid.
Caracol Tégula														Unid.
Cholga														Unid.
Chorito														Unid.
Choro Zapato														Unid.
Culengue														Unid.
Erizo														Unid.
Huepo														Unid.
Jaiba Marmola	<u>A-8</u>	<u>13-14</u>												Unid.
Jaiba Mora														Unid.
Jaiba Panchote														Unid.
Juliana														Unid.
Lapa														Unid.
Loco														Unid.
Navajuela														Unid.
Luga Negra														Kg
Luga Roja														Kg
Pelillo														Kg
Piure														Kg


Cultivo de Algas Fondo Blando (conchuela, grava, arena, limo, arcilla): 100 %
 Tipo de Fondo: Fondo Semiduro (tertel, sedimento compactado): _____ %
 Fondo Duro (roca, bolones): _____ %

Nombre Inspector JUAN GARCIA

Nombre Capitán/Buzo Jorge González

Firma Inspector 

Firma Capitán/Buzo 



Departamento de Acuicultura

Informe análisis de presencia de Banco Natural

Pert	profundidad de análisis	especie indicada en informe	Especie o grupo a evaluar	m ² um (1)	m ² um (2)	m ² um (3)	m ² um (4)	m ² um (5)	m ² um (6)	m ² Promedio	frecuencia de ocurrencia UM Con Rec/UM totales	% area muestreable	IPBAN	IPBANMax	Evaluación
208103179	Hasta 30 m	Jaiba Marmola-Panchote	Jaibas	0,22	0,27	0,24	0,17			0,225	1	70	0,157	2,59	No existe banco natural
208103179	Hasta 30 m	Huiro	Huiro	0,01	0	0	0			0,0025	0,25	70	0,0003	33,74	No existe banco natural

Observaciones:

JSC/jsc
C.I. (Subpesca) N° 1056/12