

INFORME DE INSPECCION DE TERRENO PARA VERIFICACION DE

Presencia de Recursos Profundidad Accidente Geográfico Tipo de Fondo

Solicitud N° 208103152	Solicitante MARINE SHELLS LTDA.
---------------------------	------------------------------------

Región Décima	Comuna Chaitén	Area o Localidad Is. Desertores, I. Talcán SO.
------------------	-------------------	---


Fecha 02/12/11	Hora Inicio 08:44	Embarcación Hallew HA
	Hora Término 10:40	CB BS+1

Carta DPC-305 Area 49.02 Hás


Coordenadas Geográficas Carta DPC-305 :	Vértice	Latitud	Longitud
	A	42° 46' 10.36" S	72° 59' 58.95" O
	B	42° 46' 09.63" S	72° 59' 17.08" O
	C	42° 46' 26.31" S	72° 59' 16.54" O
	D	42° 46' 27.04" S	72° 59' 58.42" O

Observaciones (Anotar situaciones u observaciones que expliquen o refuercen la inspección realizada)

Hora de la Medición 08:44	Ajuste de Marea (mt) -3,8	Prof. Máxima 143	Prof. Mínima 7,2
		Observ. 139,2	Ajustada 3,4



Dibujar (a mano alzada) la forma del sector solicitado. En dicho croquis, anotar la ubicación y valores de las profundidades registradas. Asimismo, ubicar el lugar de las unidades de muestreo y cuadrantes cuando corresponda.



Superficie muestreable aprox. : 207.

Valores de profundidad sin ajuste de marea.

Superficie de las Transectas :

Por defecto y a menos que se indique un valor diferente, las transectas tienen siempre una superficie muestral de 100 mt² (50 mt * 2 mt).

Transecta N° 1

Sin presencia de recursos

Posición geográfica de los extremos de la Unidad de Muestreo.

Inicio Lat. 42 46 17.9 S Lon. 72 59 21 O
 Término Lat. 42 46 18 S Lon. 72 59 19.9 O

Recursos	Estado (S/J/A)	Censo (Transecta)	Cuadrantes (0,25 mt ² c/u)										Unid.		
			01	02	03	04	05	06	07	08	09	10			
Almeja															
Caracol Piquihue															
Caracol Tégula															
Cholga															
Chorito															
Choro Zapato															
Culengue															
Erizo															
Huepo															
Jaiba Marmola															
Jaiba Mora															
Jaiba Panchote															
Juliana															
Lapa															

Loco												Unid.
Navajuela												Unid.
Luga Negra												Kg
Luga Roja												Kg
Pelillo												Kg
Piure												Kg

Transecta N° 2

Sin presencia de recursos

Posición geográfica de los extremos de la Unidad de Muestreo.

Inicio Lat. 42 46 14 S Lon. 72 59 27 0
 Término Lat. 42 46 14 S Lon. 72 59 20 0

Recursos	Estado (S/J/A)	Censo (Transecta)	Cuadrantes (0,25 mt ² c/u)										
			01	02	03	04	05	06	07	08	09	10	
Almeja													Unid.
Caracol Piquilhue													Unid.
Caracol Tégula													Unid.
Cholga													Unid.
Chorito													Unid.
Choro Zapato													Unid.
Culengue													Unid.
Erizo	<u>2</u>	<u>9</u>											Unid.
Huepo													Unid.
Jaiba Marmola													Unid.
Jaiba Mora													Unid.
Jaiba Panchote													Unid.
Juliana													Unid.
Lapa													Unid.
Loco													Unid.
Navajuela													Unid.
Luga Negra													Kg
Luga Roja													Kg
Pelillo													Kg
Piure													Kg

Transecta N° 3

Sin presencia de recursos

Posición geográfica de los extremos de la Unidad de Muestreo.


Inicio Lat. 42 46 11,6 S Lon. 72 59 24,9 O
 Término Lat. 42 46 12,4 S Lon. 72 59 21,9 O

Recursos	Estado (S/J/A)	Censo (Transecta)	Cuadrantes (0,25 m ² c/u)											
			01	02	03	04	05	06	07	08	09	10		
Almeja														Unid.
Caracol Piquilhue														Unid.
Caracol Tégula														Unid.
Cholga														Unid.
Chorito														Unid.
Choro Zapato														Unid.
Culengue														Unid.
Erizo	<u>J</u>	<u>40</u>												Unid.
Huepo														Unid.
Jaiba Marmola														Unid.
Jaiba Mora														Unid.
Jaiba Panchote														Unid.
Juliana														Unid.
Lapa														Unid.
Loco														Unid.
Navajuela														Unid.
Luga Negra														Kg
Luga Roja														Kg
Pelillo														Kg
Piure														Kg
<u>Wino</u>	<u>A</u>	<u>6</u>												


Cultivo de Algas Fondo Blando (conchuela, grava, arena, limo, arcilla): 100 %
 Tipo de Fondo: Fondo Semiduro (tertel, sedimento compactado): _____ %
 Fondo Duro (roca, bolones): _____ %

Nombre Inspector Ivan Oprić

Nombre Capitán/Buzo Jorge González

Firma Inspector 

Firma Capitán/Buzo Jorge González



Departamento de Acuicultura

Informe análisis de presencia de Banco Natural

Perf	profundidad de análisis	especie indicada en Informe	Especie o grupo a evaluar	m ² um (1)	m ² um (2)	m ² um (3)	m ² um (4)	m ² um (5)	m ² um (6)	m ² Promedio	frecuencia de ocurrencia UM Con Rec/UM totales	% area muestreable	IPBAN	IPBANMax	Evaluación
208103152	Hasta 30 m	Erizo	Erizo	0	0,09	0,48				0,19	0,66	20	0,025	3,27	No existe banco natural

Observaciones:

JSC/jsc
C.I. (Subpesca) N° 1141/12