

INFORME DE INSPECCION DE TERRENO PARA VERIFICACION DE

Presencia de Recursos Profundidad Accidente Geográfico Tipo de Fondo

Solicitud N° 208103037	Solicitante TRUSAL S.A.
---------------------------	----------------------------

Región Décima	Comuna Chaitén	Area o Localidad Est. Palvidad, Pto. Yelcho S.
------------------	-------------------	---------------------------------------------------

Fecha 02/12/11	Hora Inicio 14:53	Embarcación FA/BOLUJA
	Hora Término 15:54	CB 0571

Carta DPC-309 Area 02.65 Hás

Coordenadas Geográficas Carta DPC-309 :	Vértice	Latitud	Longitud
	A	43° 00' 50.64" S	72° 45' 07.88" O
	B	43° 00' 50.63" S	72° 45' 04.49" O
	C	43° 01' 01.85" S	72° 45' 04.39" O
	D	43° 01' 01.86" S	72° 45' 07.77" O

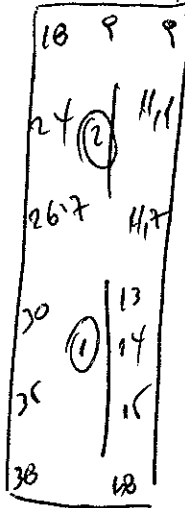
Observaciones (Anotar situaciones u observaciones que expliquen o refuercen la inspección realizada)

Hora de la Medición 14:53	Ajuste de Marea (mt) -1.13	Prof. Máxima 38	Prof. Mínima 9
		Observ. Ajustada 36.7	Observ. Ajustada 7.7



Solicitud 208103037; Campaña 2011

Dibujar (a mano alzada) la forma del sector solicitado. En dicho croquis, anotar la ubicación y valores de las profundidades registradas. Asimismo, ubicar el lugar de las unidades de muestreo y cuadrantes cuando corresponda.



Superficie muestreable aprox. : 807.

Valores de profundidad sin ajuste de marea.

Superficie de las Transectas :

Por defecto y a menos que se indique un valor diferente, las transectas tienen siempre una superficie muestral de 100 mt² (50 mt * 2 mt).

Transecta N° 1

Sin presencia de recursos

Posición geográfica de los extremos de la Unidad de Muestreo.

Inicio Lat. 43 1 1 S Lon. 72 45 5,5 O
 Término Lat. 43 0 59,5 S Lon. 72 45 5,5 O

Recursos	Estado (S/J/A)	Censo (Transecta)	Cuadrantes (0,25 mt ² c/u)										Unid.		
			01	02	03	04	05	06	07	08	09	10			
Almeja															
Caracol Piquilhue															
Caracol Tégula															
Cholga															
Chorito															
Choro Zapato															
Culengue															
Erizo															
Huepo															
Jaiba Marmola	J-A	8													
Jaiba Mora															
Jaiba Panchote															
Juliana															
Lapa															

Transecta N° 3

Sin presencia de recursos

Posición geográfica de los extremos de la Unidad de Muestreo.


Inicio Lat. S Lon. O
 Término Lat. S Lon. O

Recursos	Estado (S/J/A)	Censo (Transecta)	Cuadrantes (0,25 m ² c/u)												
			01	02	03	04	05	06	07	08	09	10			
Almeja															Unid.
Caracol Piquilhue															Unid.
Caracol Tégula															Unid.
Cholga															Unid.
Chorito															Unid.
Choro Zapato															Unid.
Culengue															Unid.
Erizo															Unid.
Huepo															Unid.
Jaiba Marmola															Unid.
Jaiba Mora															Unid.
Jaiba Panchote															Unid.
Juliana															Unid.
Lapa															Unid.
Loco															Unid.
Navajuela															Unid.
Luga Negra															Kg
Luga Roja															Kg
Pelillo															Kg
Piure															Kg


Cultivo de Algas Fondo Blando (conchuela, grava, arena, limo, arcilla): 600 %
 Tipo de Fondo: Fondo Semiduro (tertel, sedimento compactado): _____ %
 Fondo Duro (roca, bolones): _____ %

Nombre Inspector Ivan Espinoza

Nombre Capitán/Buzo Roberto Hernandez

Firma Inspector 

Firma Capitán/Buzo 



Departamento de Acuicultura

Informe análisis de presencia de Banco Natural

Pert	profundidad de análisis	especie indicada en Informe	Especie o grupo a evaluar	m ² um (1)	m ² um (2)	m ² um (3)	m ² um (4)	m ² um (5)	m ² um (6)	m ² Promedio	frecuencia de ocurrencia UM Con Rec/UM totales	% area muestreable	IPBAN	IPBANMax	Evaluación
208103037	Hasta 30 m	Jaiba Marmola	Jaiba	0,08	0,07					0,075	1	80	0,06	2,59	No existe banco natural

Observaciones:

JSC/jsc
C.I. (Subpesca) N° 1126/12