

INFORME DE INSPECCION DE TERRENO PARA VERIFICACION DE

Presencia de Recursos Profundidad Accidente Geográfico Tipo de Fondo

Solicitud N° 208101148	Solicitante VERA GARCIA, FRANCISCO JAVIER
---------------------------	--

Región Décima	Comuna Cochamó	Area o Localidad Esto. Reloncaví, Pta. Iglesia SO.
------------------	-------------------	---

Fecha 17/11/11	Hora Inicio 11:45	Embarcación
	Hora Término 11:59	CB

Carta DPC-210 Area 05.00 Hás

Coordenadas Geográficas Carta DPC-210 :	Vértice	Latitud	Longitud
	A	41° 41' 15.80" S	72° 23' 40.33" O
	B	41° 41' 17.95" S	72° 23' 36.18" O
	C	41° 41' 31.31" S	72° 23' 41.97" O
	D	41° 41' 27.41" S	72° 23' 46.21" O

Observaciones (Anotar situaciones u observaciones que expliquen o refuercen la inspección realizada)

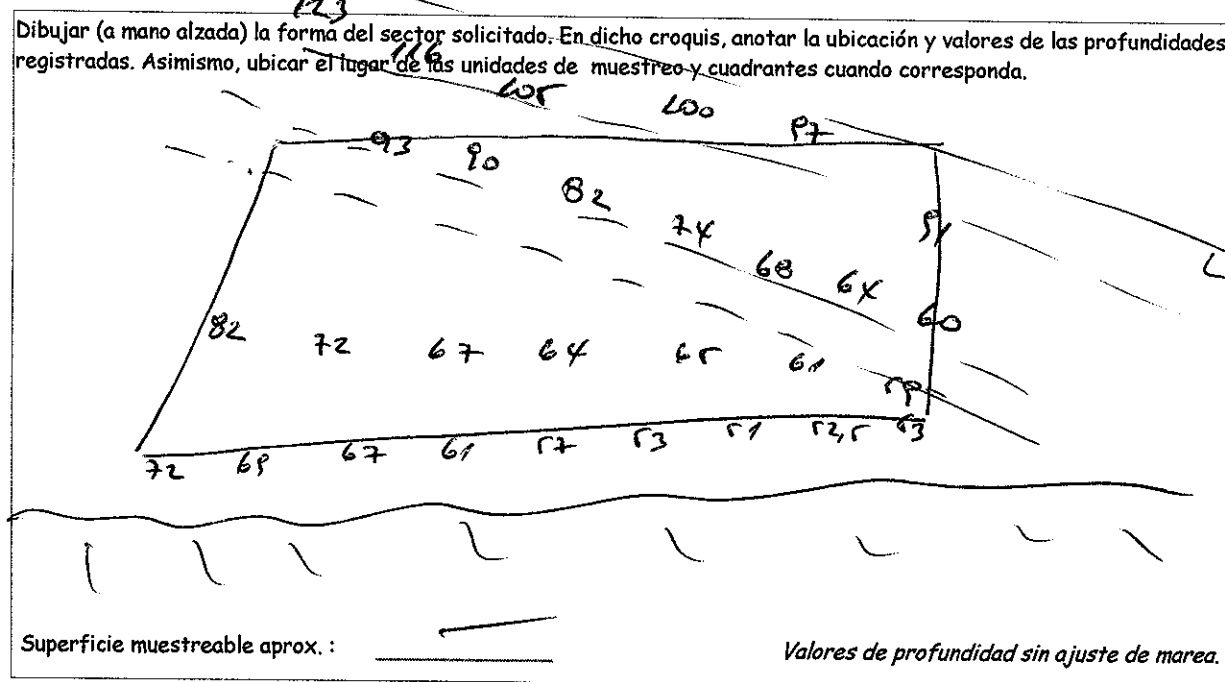
concesión parcialmente ocupada - 3 long - 2 anchos.

Hora de la Medición 11:45	Ajuste de Marea (mt) -1,4	Prof. Máxima 93	Prof. Mínima 51
		Observ. Ajustada	Observ. Ajustada



Solicitud 208101148; Campaña 2011

Dibujar (a mano alzada) la forma del sector solicitado. En dicho croquis, anotar la ubicación y valores de las profundidades registradas. Asimismo, ubicar el lugar de las unidades de muestreo y cuadrantes cuando corresponda.



Superficie de las Transectas :

Por defecto y a menos que se indique un valor diferente, las transectas tienen siempre una superficie muestral de 100 m² (50 mt * 2 mt).

Transecta N° 1

Sin presencia de recursos

Posición geográfica de los extremos de la Unidad de Muestreo.

Inicio Lat. [] [] [] S Lon. [] [] [] O
 Término Lat. [] [] [] S Lon. [] [] [] O

Recursos	Estado (S/J/A)	Censo (Transecta)	Cuadrantes (0,25 m ² c/u)										Unid.	
			01	02	03	04	05	06	07	08	09	10		
Almeja														
Caracol Piquilhue														
Caracol Tégula														
Cholga														
Chorito														
Choro Zapato														
Culengue														
Erizo														
Huepo														
Jaiba Marmola														
Jaiba Mora														
Jaiba Panchote														
Juliana														
Lapa														

Transecta N° 3

Sin presencia de recursos

Posición geográfica de los extremos de la Unidad de Muestreo.


Inicio Lat. S Lon. O
 Término Lat. S Lon. O

Recursos	Estado (S/J/A)	Censo (Transecta)	Cuadrantes (0,25 mt ² c/u)											
			01	02	03	04	05	06	07	08	09	10		
Almeja														Unid.
Caracol Piquilhue														Unid.
Caracol Tégula														Unid.
Cholga														Unid.
Chorito														Unid.
Choro Zapato														Unid.
Culengue														Unid.
Erizo														Unid.
Huepo														Unid.
Jaiba Marmola														Unid.
Jaiba Mora														Unid.
Jaiba Panchote														Unid.
Juliana														Unid.
Lapa														Unid.
Loco														Unid.
Navajuela														Unid.
Luga Negra														Kg
Luga Roja														Kg
Pelillo														Kg
Piure														Kg


Cultivo de Algas Fondo Blando (conchuela, grava, arena, limo, arcilla): _____ %
 Tipo de Fondo: Fondo Semiduro (tertel, sedimento compactado): _____ %
 Fondo Duro (roca, bolones): _____ %

Nombre Inspector Ivan Gonzalez

Nombre Capitán/Buzo Navarro Jimenez

Firma Inspector 

Firma Capitán/Buzo 



Departamento de Acuicultura

Informe análisis de presencia de Banco Natural

Pert	profundidad de análisis	especie indicada en informe	Especie o grupo a evaluar	m ² um (1)	m ² um (2)	m ² um (3)	m ² Promedio	frecuencia de ocurrencia UM Con Rec/UM totales	% area muestreable	IPBAN	IPBANMax	Evaluación
208101148	hasta 30 m											No se buceo

Observaciones: El sector solicitado presenta profundidades mayores a 30 mts. Conforme a los antecedentes existentes, no se verifica la existencia de Bancos Naturales en el sector.

DCV/dcv
C.I. (Subpesca) N° 1110/12