

INFORME DE INSPECCION DE TERRENO PARA VERIFICACION DE

Presencia de Recursos Profundidad Accidente Geográfico Tipo de Fondo

Solicitud N° 208101110	Solicitante BARRIA OTEY, MARIA ARIELA
---------------------------	--

Región	Comuna	Area o Localidad
Décima	Puerto Montt	So. Reloncaví, I. Maillen, Pta. Surgidero S.

Fecha 13/11/11	Hora Inicio 11:50	Embarcación HALLEW JAA
	Hora Término 12:09	CB 8571.

Carta Shoa 7320 Area 04.00 Hás

Coordenadas Geográficas Carta Shoa 7320 :	Vértice	Latitud	Longitud
	A	41° 35' 02.64" S	73° 00' 46.93" O
	B	41° 35' 04.91" S	73° 00' 43.85" O
	C	41° 35' 14.16" S	73° 00' 55.94" O
	D	41° 35' 11.89" S	73° 00' 59.02" O

Observaciones (Anotar situaciones u observaciones que expliquen o refuercen la inspección realizada)

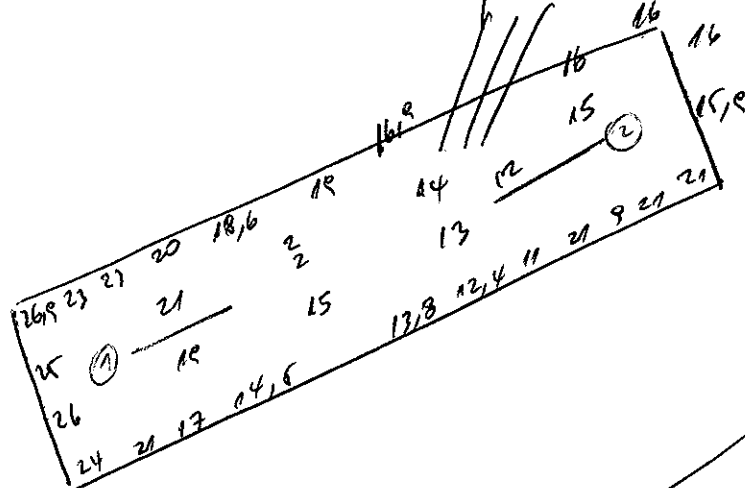
BUCEO: 12:15 a 12:45.

Hora de la Medición 11:20	Ajuste de Marea (mt) -4,3	Prof. Máxima 26,9 Observ.	22,6 Ajustada	Prof. Mínima 11 Observ.	6,7 Ajustada
------------------------------	------------------------------	---------------------------------	------------------	-------------------------------	-----------------



Solicitud 208101110; Campaña 2011

Dibujar (a mano alzada) la forma del sector solicitado. En dicho croquis, anotar la ubicación y valores de las profundidades registradas. Asimismo, ubicar el lugar de las unidades de muestreo y cuadrantes cuando corresponda.



Superficie muestreable aprox. : 100 %

Valores de profundidad sin ajuste de marea.

Superficie de las Transectas :

Por defecto y a menos que se indique un valor diferente, las transectas tienen siempre una superficie muestral de 100 mt² (50 mt * 2 mt).

Transecta N° 1

Sin presencia de recursos

Posición geográfica de los extremos de la Unidad de Muestreo.

Inicio Lat. 41 35 11,1 S Lon. 73 00 54 O
 Término Lat. 41 36 9,6 S Lon. 73 00 52,4 O

Recursos	Estado (S/J/A)	Censo (Transecta)	Cuadrantes (0,25 mt ² c/u)										Unid.	
			01	02	03	04	05	06	07	08	09	10		
Almeja														
Caracol Piquilhue														
Caracol Tégula														
Cholga														
Chorito														
Choro Zapato														
Culengue														
Erizo														
Huepo														
Jaiba Marmola	<u>A</u>	<u>1</u>												
Jaiba Mora														
Jaiba Panchote														
Juliana														
Lapa														

Transecta N° 3

Sin presencia de recursos

Posición geográfica de los extremos de la Unidad de Muestreo.


Inicio Lat. S Lon. O
 Término Lat. S Lon. O

Recursos	Estado (S/J/A)	Censo (Transecta)	Cuadrantes (0,25 mt ² c/u)											
			01	02	03	04	05	06	07	08	09	10		
Almeja														Unid.
Caracol Piquilhue														Unid.
Caracol Tégula														Unid.
Cholga														Unid.
Chorito														Unid.
Choro Zapato														Unid.
Culengue														Unid.
Erizo														Unid.
Huepo														Unid.
Jaiba Marmola														Unid.
Jaiba Mora														Unid.
Jaiba Panchote														Unid.
Juliana														Unid.
Lapa														Unid.
Loco														Unid.
Navajuela														Unid.
Luga Negra														Kg
Luga Roja														Kg
Pelillo														Kg
Piure														Kg


Cultivo de Algas Fondo Blando (conchuela, grava, arena, limo, arcilla): _____ %
 Tipo de Fondo: Fondo Semiduro (tertel, sedimento compactado): _____ %
 Fondo Duro (roca, bolones): _____ %

Nombre Inspector IVAN OPIJUN

Nombre Capitán/Buzo ROBERTO AGUIRRE

Firma Inspector 

Firma Capitán/Buzo 



Departamento de Acuicultura

Informe análisis de presencia de Banco Natural

Pert	profundidad de análisis	especie indicada en informe	Especie o grupo a evaluar	m ² um (1)	m ² um (2)	m ² um (3)	m ² um (4)	m ² um (5)	m ² um (6)	m ² Promedio	frecuencia de ocurrencia UM Con Rec/UM totales	% area muestreable	IPBAN	IPBANMax	Evaluación
208101110	Hasta 30 m	Jaiba Marmola	Jaiba	0,01	0,04					0,025	1	100	0,025	3,27	No existe banco natural

Observaciones:

JSC/fsc
C.I. (Subpesca) N° 1122/12