

INFORME DE INSPECCION DE TERRENO PARA VERIFICACION DE

Presencia de Recursos Profundidad Accidente Geográfico Tipo de Fondo

Solicitud N° 208101019	Solicitante VERA ALVARADO, RAFAEL ALEJANDRO
---------------------------	--

Región	Comuna	Area o Localidad
Décima	Puerto Montt	So. Reloncaví, Ba. Huenquillahue.

Fecha 12/11/11	Hora Inicio 17:14	Embarcación HALLEW 84A
	Hora Término 17:24	CB 8571

Carta Shoa 7320 Area 02.00 Hás

Coordenadas Geográficas Carta Shoa 7320 :	Vértice	Latitud	Longitud
	A	41° 34' 02.17" S	73° 04' 53.00" O
	B	41° 34' 00.45" S	73° 03' 53.70" O
	C	41° 34' 08.58" S	73° 03' 53.37" O

Observaciones (Anotar situaciones u observaciones que expliquen o refuercen la inspección realizada)

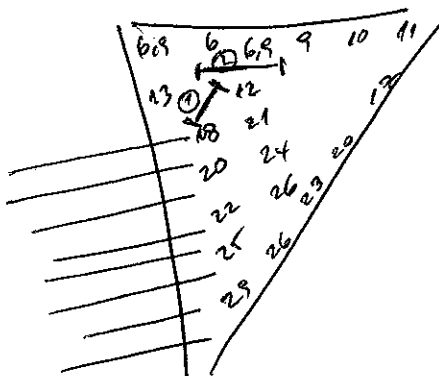
Buceo a las 17:32; TERM. 18:00.-
PARCIALMENTE SOBREPUESTA con LONG-LINE de cultivo de
CHONCO; con un total de 29 long-line de 100M.-

Hora de la Medición 17:14	Ajuste de Marea (mt) -1,3	Prof. Máxima 28 Observ.	27,7 Ajustada	Prof. Mínima 6 Observ.	417 Ajustada
------------------------------	------------------------------	-------------------------------	------------------	------------------------------	-----------------



Solicitud 208101019; Campaña 2011

Dibujar (a mano alzada) la forma del sector solicitado. En dicho croquis, anotar la ubicación y valores de las profundidades registradas. Asimismo, ubicar el lugar de las unidades de muestreo y cuadrantes cuando corresponda.



Superficie muestreable aprox. : 100 y.

Valores de profundidad sin ajuste de marea.

Superficie de las Transectas :

Por defecto y a menos que se indique un valor diferente, las transectas tienen siempre una superficie muestral de 100 mt² (50 mt * 2 mt).

Transecta N° 1

Sin presencia de recursos

Posición geográfica de los extremos de la Unidad de Muestreo.

Inicio Lat. 41 34 3,7 S Lon. 73 03 55,7 O
 Término Lat. 41 34 1,7 S Lon. 73 03 56,8 O

Recursos	Estado (S/J/A)	Censo (Transecta)	Cuadrantes (0,25 mt ² c/u)										
			01	02	03	04	05	06	07	08	09	10	
Almeja													Unid.
Caracol Piquilhue													Unid.
Caracol Tégula													Unid.
Cholga													Unid.
Chorito													Unid.
Choro Zapato													Unid.
Culengue													Unid.
Erizo													Unid.
Huepo													Unid.
Jaiba Marmola		<u>8A-5 J</u>											Unid.
Jaiba Mora													Unid.
Jaiba Panchote													Unid.
Juliana													Unid.
Lapa													Unid.

Loco																						Unid.	
Navajuela																							Unid.
Luga Negra																							Kg
Luga Roja																							Kg
Pelillo																							Kg
Piure																							Kg

Transecta N° 2

Sin presencia de recursos

Posición geográfica de los extremos de la Unidad de Muestreo.

Inicio Lat. 41 34 2,2 S Lon. 73 03 57,4 O
 Término Lat. 41 34 1,0 S Lon. 73 03 56,9 O

Recursos	Estado (S/J/A)	Censo (Transecta)	Cuadrantes (0,25 m ² c/u)																				
			01	02	03	04	05	06	07	08	09	10											
Almeja																							Unid.
Caracol Piquilhue																							Unid.
Caracol Tégula																							Unid.
Cholga																							Unid.
Chorito																							Unid.
Choro Zapato																							Unid.
Culengue																							Unid.
Erizo																							Unid.
Huepo																							Unid.
Jaiba Marmola	✓	3A-6B																					Unid.
Jaiba Mora																							Unid.
Jaiba Panchote																							Unid.
Juliana																							Unid.
Lapa																							Unid.
Loco																							Unid.
Navajuela																							Unid.
Luga Negra																							Kg
Luga Roja																							Kg
Pelillo																							Kg
Piure																							Kg

Transecta N° 3


Sin presencia de recursos


Posición geográfica de los extremos de la Unidad de Muestreo.


Inicio Lat. S Lon. O
 Término Lat. S Lon. O

Recursos	Estado (S/J/A)	Censo (Transecta)	Cuadrantes (0,25 mt ² c/u)											
			01	02	03	04	05	06	07	08	09	10		
Almeja														Unid.
Caracol Piquilhue														Unid.
Caracol Tégula														Unid.
Cholga														Unid.
Chorito														Unid.
Choro Zapato														Unid.
Culengue														Unid.
Erizo														Unid.
Huepo														Unid.
Jaiba Marmola														Unid.
Jaiba Mora														Unid.
Jaiba Panchote														Unid.
Juliana														Unid.
Lapa														Unid.
Loco														Unid.
Navajuela														Unid.
Luga Negra														Kg
Luga Roja														Kg
Pelillo														Kg
Piure														Kg

Cultivo de Algas Fondo Blando (conchuela, grava, arena, limo, arcilla): Ansura 100 %
 Tipo de Fondo: Fondo Semiduro (tertel, sedimento compactado): _____ %
 Fondo Duro (roca, bolones): _____ %

Nombre Inspector Juan Espinoza
 Firma Inspector 

Nombre Capitán/Buzo Jorge Guzmán
 Firma Capitán/Buzo 



Departamento de Acuicultura

Informe análisis de presencia de Banco Natural

Pert	profundidad de análisis	especie indicada en informe	Especie o grupo a evaluar	m ² um (1)	m ² um (2)	m ² um (3)	m ² um (4)	m ² um (5)	m ² um (6)	m ² Promedio	frecuencia de ocurrencia UM Con Rec/UM totales	% area muestreable	IPBAN	IPBANMax	Evaluación
208101019	Hasta 30 m	Erizo	Erizo	0,13	0,09					0,11	1	100	0,11	2,59	No existe banco natural

Observaciones:

JSC/jsc
C.I. (Subpesca) N° 1124/12