

INFORME DE INSPECCION DE TERRENO PARA VERIFICACION DE

Presencia de Recursos Profundidad Accidente Geográfico Tipo de Fondo

Solicitud N° 207105027	Solicitante GOMEZ COMICHEO, JAIME RAMIRO y otro
---------------------------	--

Región Décima	Comuna Ancud	Area o Localidad Ba. Linao, Penla. De Guapilinao S.
------------------	-----------------	--

Fecha 27/11/11	Hora Inicio 17:05	Embarcación HALLELUJHA
	Hora Término 17:50	CB 8571.

Carta DPC-304 Area 03.99 Hás

Coordenadas Geográficas Carta DPC-304 :	Vértice	Latitud	Longitud
	A	41° 57' 33.12" S	73° 31' 20.50" O
	B	41° 57' 39.36" S	73° 31' 22.90" O
	C	41° 57' 37.49" S	73° 31' 35.69" O
	D	41° 57' 32.49" S	73° 31' 24.77" O

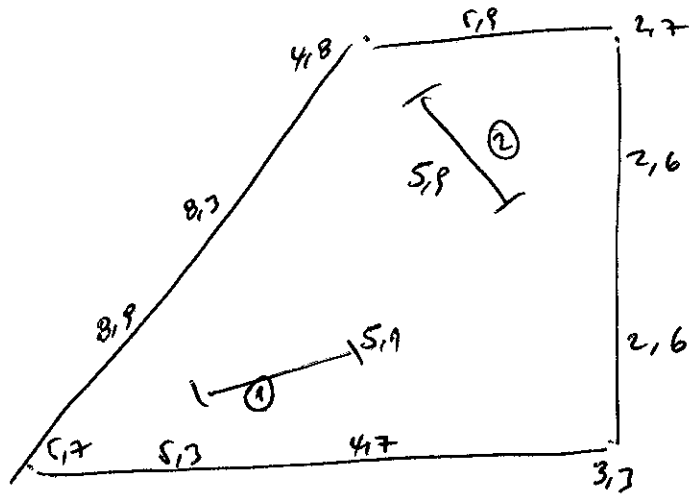
Observaciones (Anotar situaciones u observaciones que expliquen o refuercen la inspección realizada)

Hora de la Medición 17:05	Ajuste de Marea (mt) -0,8	Prof. Máxima 8,9	Prof. Mínima 0,1	Prof. Ajustada 8,1	Prof. Mínima 0,26	Prof. Ajustada 1,8
------------------------------	------------------------------	---------------------	---------------------	-----------------------	----------------------	-----------------------



Solicitud 207105027; Campaña 2011

Dibujar (a mano alzada) la forma del sector solicitado. En dicho croquis, anotar la ubicación y valores de las profundidades registradas. Asimismo, ubicar el lugar de las unidades de muestreo y cuadrantes cuando corresponda.



Superficie muestreable aprox. : 6007. Valores de profundidad sin ajuste de marea.

Superficie de las Transectas :

Por defecto y a menos que se indique un valor diferente, las transectas tienen siempre una superficie muestral de 100 mt² (50 mt * 2 mt).

Transecta N° 1

Sin presencia de recursos

Posición geográfica de los extremos de la Unidad de Muestreo.

Inicio Lat. 41 57 36,5 S Lon. 73 21 29,8 O
 Término Lat. 41 57 36,1 S Lon. 73 21 26,4 O

Recursos	Estado (S/J/A)	Censo (Transecta)	Cuadrantes (0,25 mt ² c/u)										Unid.		
			01	02	03	04	05	06	07	08	09	10			
Almeja															
Caracol Piquilhue															
Caracol Técula															
Cholga															
Chorito															
Choro Zapato															
Culengue															
Erizo	<u>A</u>	<u>9</u>													
Huepo															
Jaiba Marmola	<u>δ</u>	<u>19</u>													
Jaiba Mora															
Jaiba Panchote															
Juliana															
Lapa															

Loco													Unid.
Navajuela	2-4		13	11	18	17	21	13	9	13	10	11	Unid.
Luga Negra													Kg
Luga Roja													Kg
Pelillo													Kg
Piure													Kg

Transecta N° 2

Sin presencia de recursos

Posición geográfica de los extremos de la Unidad de Muestreo.

Inicio Lat. 41 57 34,1 S Lon. 73 31 25,4 O
 Término Lat. 41 57 35,2 S Lon. 73 31 22,8 O

Recursos	Estado (S/J/A)	Censo (Transecta)	Cuadrantes (0,25 m ² c/u)											
			01	02	03	04	05	06	07	08	09	10		
Almeja														Unid.
Caracol Piquilhue														Unid.
Caracol Tégula														Unid.
Cholga														Unid.
Chorito														Unid.
Choro Zapato														Unid.
Culengue														Unid.
Erizo														Unid.
Huepo														Unid.
Jaiba Marmola	8	7												Unid.
Jaiba Mora														Unid.
Jaiba Panchote														Unid.
Juliana														Unid.
Lapa														Unid.
Loco														Unid.
Navajuela	3-4		11	13	9	15	18	11	13	11	10	8		Unid.
Luga Negra														Kg
Luga Roja														Kg
Pelillo														Kg
Piure														Kg

Transecta N° 3

Sin presencia de recursos

Posición geográfica de los extremos de la Unidad de Muestreo.


Inicio Lat. S Lon. O
 Término Lat. S Lon. O


Recursos	Estado (S/J/A)	Censo (Transecta)	Cuadrantes (0,25 mt ² c/u)											
			01	02	03	04	05	06	07	08	09	10		
Almeja														Unid.
Caracol Piquilhue														Unid.
Caracol Téglua														Unid.
Cholga														Unid.
Chorito														Unid.
Choro Zapato														Unid.
Culengue														Unid.
Erizo														Unid.
Huepo														Unid.
Jaiba Marmola														Unid.
Jaiba Mora														Unid.
Jaiba Panchote														Unid.
Juliana														Unid.
Lapa														Unid.
Loco														Unid.
Navajuela														Unid.
Luga Negra														Kg
Luga Roja														Kg
Pelillo														Kg
Piure														Kg


Cultivo de Algas Fondo Blando (conchuela, grava, arena, limo, arcilla): 100 %
 Tipo de Fondo: Fondo Semiduro (tertel, sedimento compactado): _____ %
 Fondo Duro (roca, bolones): _____ %

Nombre Inspector Ivan Ojancuín

Nombre Capitán/Buzo Jorge González

Firma Inspector 

Firma Capitán/Buzo 



Departamento de Acuicultura

Informe análisis de presencia de Banco Natural

Pert	profundidad de análisis	especie indicada en informe	Especie o grupo a evaluar	m ² um (1)	m ² um (2)	m ² Promedio	frecuencia de ocurrencia UM Con Rec/UM totales	% area muestreable	IPBAN	IPBANMax	Evaluación
207105027	hasta 30 m	Erizo	Erizo	0,09	0	0,045	0,5	100	0,0225	3,27	No existe Banco natural
207105027	hasta 30 m	Jaiba Marmola	Jaibas	0,19	0,07	0,13	1	100	0,13	2,59	No existe Banco natural
207105027	hasta 30 m	Navajuela	Navajuela	54,4	47,6	51	1	100	51	154,75	No existe Banco natural

DCV/dcv
C.I. (Subpesca) N° 1230/12