

INFORME DE INSPECCION DE TERRENO PARA VERIFICACION DE

Presencia de Recursos Profundidad Accidente Geográfico Tipo de Fondo

Solicitud N° 207104089	Solicitante BUSTAMANTE CARCAMO, JOSE ALBINO SEGUNDO
---------------------------	--

Región Décima	Comuna Calbuco	Area o Localidad Can. Quihua
------------------	-------------------	---------------------------------

Fecha 24/11/11	Hora Inicio 12:05	Embarcación
	Hora Término 13:25	CB

Carta Shoa 7310 Area 00.70 Hás

Coordenadas Geográficas Carta Shoa 7310 :	Vértice	Latitud	Longitud
	A	41° 46' 34.86" S	73° 10' 43.83" O
	B	41° 46' 34.98" S	73° 10' 41.22" O
	C	41° 46' 33.28" S	73° 10' 38.20" O
	D	41° 46' 32.63" S	73° 10' 29.85" O
	E	41° 46' 33.28" S	73° 10' 29.75" O
	F	41° 46' 33.92" S	73° 10' 37.87" O
	G	41° 46' 36.16" S	73° 10' 41.93" O

Observaciones (Anotar situaciones u observaciones que expliquen o refuercen la inspección realizada)

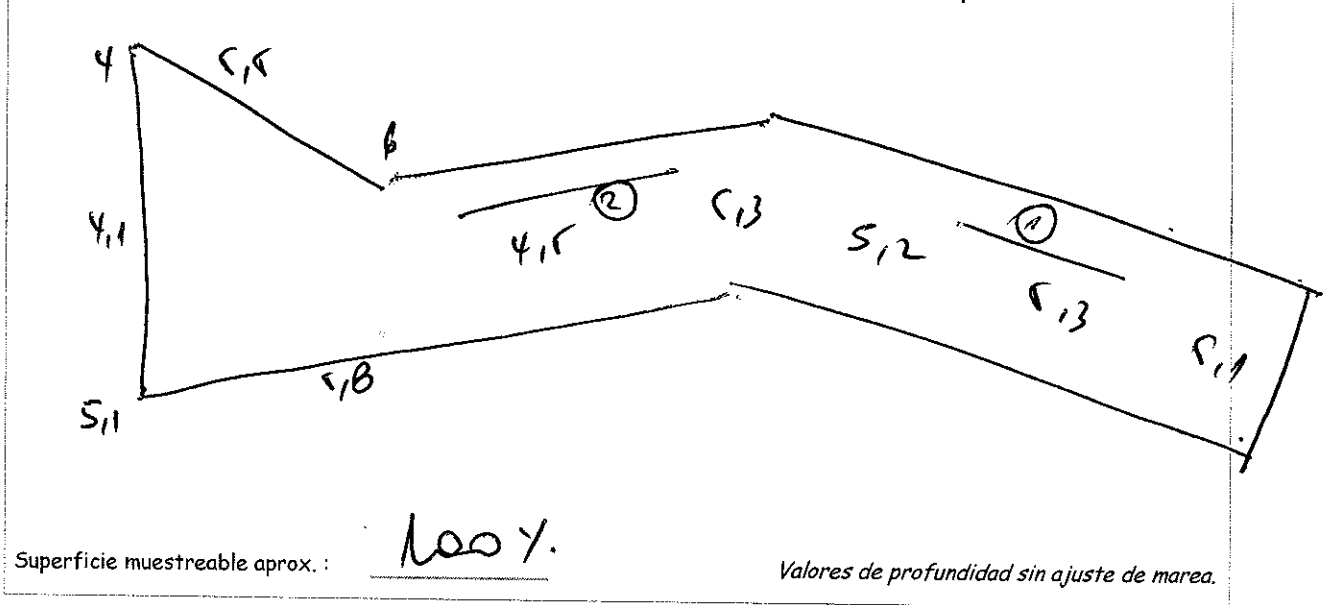
SEGUNTA E/ N° DISCO DE M. PINIFERA.

Hora de la Medición 12:05	Ajuste de Marea (mt) -4,6	Prof. Máxima 6,0 1,4	Prof. Mínima 4
		Observ. Ajustada	Observ. Ajustada



Solicitud 207104089; Campaña/2011

Dibujar (a mano alzada) la forma del sector solicitado. En dicho croquis, anotar la ubicación y valores de las profundidades registradas. Asimismo, ubicar el lugar de las unidades de muestreo y cuadrantes cuando corresponda.



Superficie de las Transectas:

Por defecto y a menos que se indique un valor diferente, las transectas tienen siempre una superficie muestral de 100 mt² (50 mt * 2 mt).

Transecta N° 1

Sin presencia de recursos

Posición geográfica de los extremos de la Unidad de Muestreo.

Inicio Lat. 41 46 33,1 S Lon. 73 10 31,6 O
 Término Lat. 41 46 33,2 S Lon. 73 10 34,5 O

Recursos	Estado (S/J/A)	Censo (Transecta)	Cuadrantes (0,25 mt ² c/u)										Unid.		
			01	02	03	04	05	06	07	08	09	10			
Almeja															
Caracol Piquilhue															
Caracol Tégula															
Cholga															
Chorito															
Choro Zapato															
Culengue															
Erizo	A	75													
Huepo															
Jaiba Marmola															
Jaiba Mora															
Jaiba Panchote															
Juliana															
Lapa															

Loco																					Unid.	
Navajuela																						Unid.
Luga Negra																						Kg
Luga Roja																						Kg
Pelillo																						Kg
Piure																						Kg
HUIRO	A	76																				

Transecta N° 2

Sin presencia de recursos

Posición geográfica de los extremos de la Unidad de Muestreo.

Inicio Lat. **41 46 35** S Lon. **73 10 41,2** O
 Término Lat. **41 46 34,5** S Lon. **73 10 39,3** O

Recursos	Estado (S/J/A)	Censo (Transecta)	Cuadrantes (0,25 mt ² c/u)																			
			01	02	03	04	05	06	07	08	09	10										
Almeja																						Unid.
Caracol Piquilhue																						Unid.
Caracol Tégula																						Unid.
Cholga																						Unid.
Chorito																						Unid.
Choro Zapato																						Unid.
Culengue																						Unid.
Erizo	A	42																				Unid.
Huepo																						Unid.
Jaiba Marmola																						Unid.
Jaiba Mora																						Unid.
Jaiba Panchote																						Unid.
Juliana																						Unid.
Lapa																						Unid.
Loco																						Unid.
Navajuela																						Unid.
Luga Negra																						Kg
Luga Roja																						Kg
Pelillo																						Kg
Piure																						Kg
HUIRO	A	44																				

Transecta N° 3

Sin presencia de recursos

Posición geográfica de los extremos de la Unidad de Muestreo.


Inicio Lat. S Lon. O
 Término Lat. S Lon. O

Recursos	Estado (S/J/A)	Censo (Transecta)	Cuadrantes (0,25 mt ² c/u)											
			01	02	03	04	05	06	07	08	09	10		
Almeja														Unid.
Caracol Piquilhue														Unid.
Caracol Tégula														Unid.
Cholga														Unid.
Chorito														Unid.
Choro Zapato														Unid.
Culengue														Unid.
Erizo														Unid.
Huepo														Unid.
Jaiba Marmola														Unid.
Jaiba Mora														Unid.
Jaiba Panchote														Unid.
Juliana														Unid.
Lapa														Unid.
Loco														Unid.
Navajuela														Unid.
Luga Negra														Kg
Luga Roja														Kg
Pelillo														Kg
Piure														Kg


Cultivo de Algas Tipo de Fondo: Fondo Blando (conchuela, grava, arena, limo, arcilla): 30 %
 Fondo Semiduro (tertel, sedimento compactado): _____ %
 Fondo Duro (roca, bolones): 70 %

Nombre Inspector Juan Oyarzún

Nombre Capitán/Buzo Jorge González

Firma Inspector 

Firma Capitán/Buzo Jorge González



Departamento de Acuicultura

**Informe análisis de presencia de Banco
Natural**

Pert	profundidad de análisis	especie indicada en informe	Especie o grupo a evaluar	m ² um (1)	m ² um (2)	m ² um (3)	m ² um (4)	m ² um (5)	m ² um (6)	m ² Promedio	frecuencia de ocurrencia UM Cor Rec/UM totales	% area muestreable	IPBAN	IPBANMax	Evaluación
207104089	Hasta 30 m	Erizo	Erizo	0,75	0,42					0,585	1	100	0,585	3,27	No existe banco natural
207104089	Hasta 30 m	Huiro	Huiro	0	0,44					0,22	0,5	100	0,11	33,74	No existe banco natural

Observaciones:

DCV/dcv
C.I. (Subpesca) N° 1253/12