

INFORME DE INSPECCION DE TERRENO PARA VERIFICACION DE

Presencia de Recursos  Profundidad  Accidente Geográfico  Tipo de Fondo

Solicitud N° 207104066	Solicitante HUANEL VARGAS, MARIA HORTENSIA
---------------------------	---

Región	Comuna	Area o Localidad
Décima	Calbuco	Can. Quihua

Fecha 26/11/11	Hora Inicio 14:40	Embarcación HALLER JAA
	Hora Término 15:20.	CB 8571

Carta Shoa 7310 Area 02.46 Hás

Coordenadas Geográficas Carta Shoa 7310 :	Vértice	Latitud	Longitud
	A	41° 45' 54.70" S	73° 11' 11.10" O
	B	41° 45' 55.30" S	73° 11' 06.80" O
	C	41° 46' 03.40" S	73° 11' 09.70" O
	D	41° 46' 02.20" S	73° 11' 13.70" O

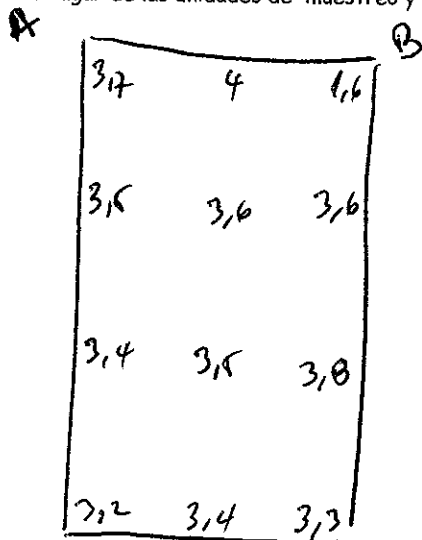
Observaciones (Anotar situaciones u observaciones que expliquen o refuercen la inspección realizada)

Hora de la Medición 14:40	Ajuste de Marea (mt) -5,5	Prof. Máxima 4 Observ. Ajustada	Prof. Mínima 1,6 Observ. Ajustada
------------------------------	------------------------------	---------------------------------------	---



Solicitud 207104066; Campaña 2011

Dibujar (a mano alzada) la forma del sector solicitado. En dicho croquis, anotar la ubicación y valores de las profundidades registradas. Asimismo, ubicar el lugar de las unidades de muestreo y cuadrantes cuando corresponda.



Superficie muestreable aprox. : 1007.

Valores de profundidad sin ajuste de marea.

Superficie de las Transectas :

Por defecto y a menos que se indique un valor diferente, las transectas tienen siempre una superficie muestral de 100 mt<sup>2</sup> (50 mt \* 2 mt).

**Transecta N° 1**

Sin presencia de recursos

Posición geográfica de los extremos de la Unidad de Muestreo.

Inicio Lat. 41 45 56,8 S Lon. 73 11 11,9 O  
 Término Lat. 41 45 58 S Lon. 73 11 9,0 O

Recursos	Estado (S/J/A)	Censo (Transecta)	Cuadrantes (0,25 mt <sup>2</sup> c/u)										Unid.							
			01	02	03	04	05	06	07	08	09	10								
Almeja																				
Caracol Piquihue																				
Caracol Tégula																				
Cholga																				
Chorito																				
Choro Zapato																				
Culengue																				
Erizo																				
Huepo																				
Jaiba Marmola																				
Jaiba Mora																				
Jaiba Panchote																				
Juliana																				
Lapa																				

Loco																		Unid.
Navajuela																		Unid.
Luga Negra																		Kg
Luga Roja																		Kg
Pelillo																		Kg
Piure																		Kg

**Transecta N° 2**

Sin presencia de recursos

Posición geográfica de los extremos de la Unidad de Muestreo.

Inicio Lat. 41 46 0,3 S Lon. 73 11 13 O  
 Término Lat. 41 46 0,5 S Lon. 73 11 9,7 O

Recursos	Estado (S/J/A)	Censo (Transecta)	Cuadrantes (0,25 mt <sup>2</sup> c/u)															
			01	02	03	04	05	06	07	08	09	10						
Almeja																		Unid.
Caracol Piquilhue																		Unid.
Caracol Tégula																		Unid.
Cholga																		Unid.
Chorito																		Unid.
Choro Zapato																		Unid.
Culengue																		Unid.
Erizo																		Unid.
Huepo																		Unid.
Jaiba Marmola																		Unid.
Jaiba Mora																		Unid.
Jaiba Panchote																		Unid.
Juliana																		Unid.
Lapa																		Unid.
Loco																		Unid.
Navajuela																		Unid.
Luga Negra																		Kg
Luga Roja																		Kg
Pelillo																		Kg
Piure																		Kg

**Transecta N° 3**

Sin presencia de recursos

Posición geográfica de los extremos de la Unidad de Muestreo.


Inicio Lat.    S Lon.    O  
 Término Lat.    S Lon.    O


Recursos	Estado (S/J/A)	Censo (Transecta)	Cuadrantes (0,25 m <sup>2</sup> c/u)											
			01	02	03	04	05	06	07	08	09	10		
Almeja														Unid.
Caracol Piquilhue														Unid.
Caracol Tégula														Unid.
Cholga														Unid.
Chorito														Unid.
Choro Zapato														Unid.
Culengue														Unid.
Erizo														Unid.
Huepo														Unid.
Jaiba Marmola														Unid.
Jaiba Mora														Unid.
Jaiba Panchote														Unid.
Juliana														Unid.
Lapa														Unid.
Loco														Unid.
Navajuela														Unid.
Luga Negra														Kg
Luga Roja														Kg
Pelillo														Kg
Piure														Kg


Cultivo de Algas Tipo de Fondo: Fondo Blando (conchuela, grava, arena, limo, arcilla): 100 %  
 Fondo Semiduro (tertel, sedimento compactado): \_\_\_\_\_ %  
 Fondo Duro (roca, bolones): \_\_\_\_\_ %

Nombre Inspector Ivan Opazún

Nombre Capitán/Buzo José Gómez

Firma Inspector 

Firma Capitán/Buzo 



Departamento de Acuicultura

**Informe análisis de presencia de Banco Natural**

Pert	profundidad de análisis	especie indicada en informe	Especie o grupo a evaluar	m <sup>2</sup> um (1)	m <sup>2</sup> um (2)	m <sup>2</sup> um (3)	m <sup>2</sup> Promedio	frecuencia de ocurrencia UM Con Rec/UM totales	% area muestreable	IPBAN	IPBANMax	Evaluación
207104066	hasta 30 m			0	0		0	0	100	0		No existe Banco natural

DCV/dcv  
C.I. (Subpesca) N° 1239/12