

INFORME DE INSPECCION DE TERRENO PARA VERIFICACION DE

Presencia de Recursos Profundidad Accidente Geográfico Tipo de Fondo

Solicitud N° 207104061	Solicitante MICHELS VARELA, JUAN CARLOS GUILLERMO
---------------------------	--

Región Décima	Comuna Calbuco	Area o Localidad I. Puluqui, Llaicha, Pta. Lolcura
------------------	-------------------	---

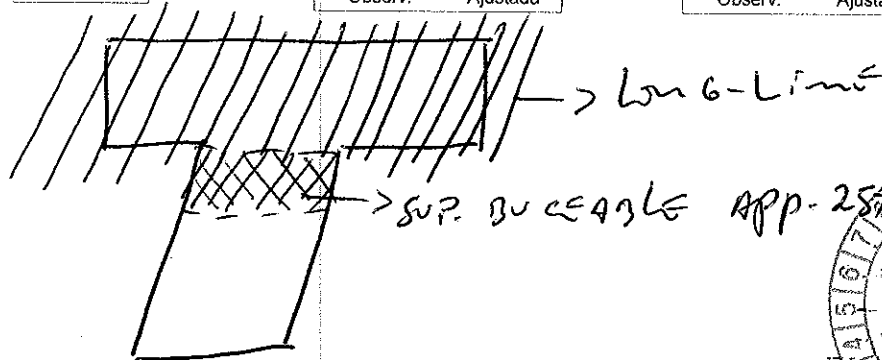
Fecha 25/11/11	Hora Inicio 09:42	Embarcación HA/ELU/HA
	Hora Término 10:50	CB 0571

Carta Shoa 7310 Area 13.04 Hás

Coordenadas Geográficas Carta Shoa 7310 :	Vértice	Latitud	Longitud
	A	41° 50' 50.98" S	73° 03' 39.09" O
	B	41° 50' 47.73" S	73° 03' 39.03" O
	C	41° 50' 47.99" S	73° 03' 17.35" O
	D	41° 50' 51.23" S	73° 03' 17.42" O
	E	41° 50' 51.16" S	73° 03' 23.63" O
	F	41° 51' 02.23" S	73° 03' 27.37" O
	G	41° 51' 01.56" S	73° 03' 36.94" O
	H	41° 50' 51.03" S	73° 03' 34.76" O

Observaciones (Anotar situaciones u observaciones que expliquen o refuercen la inspección realizada)
 CENTRO INSTALADO, SOBRES 70 LONG-LINE
 DISPUESTOS EN TRES VERTICES A LINEA DE
 COSTA - SECTOR BUCCABLE SIN LONG-LINE
 257.-

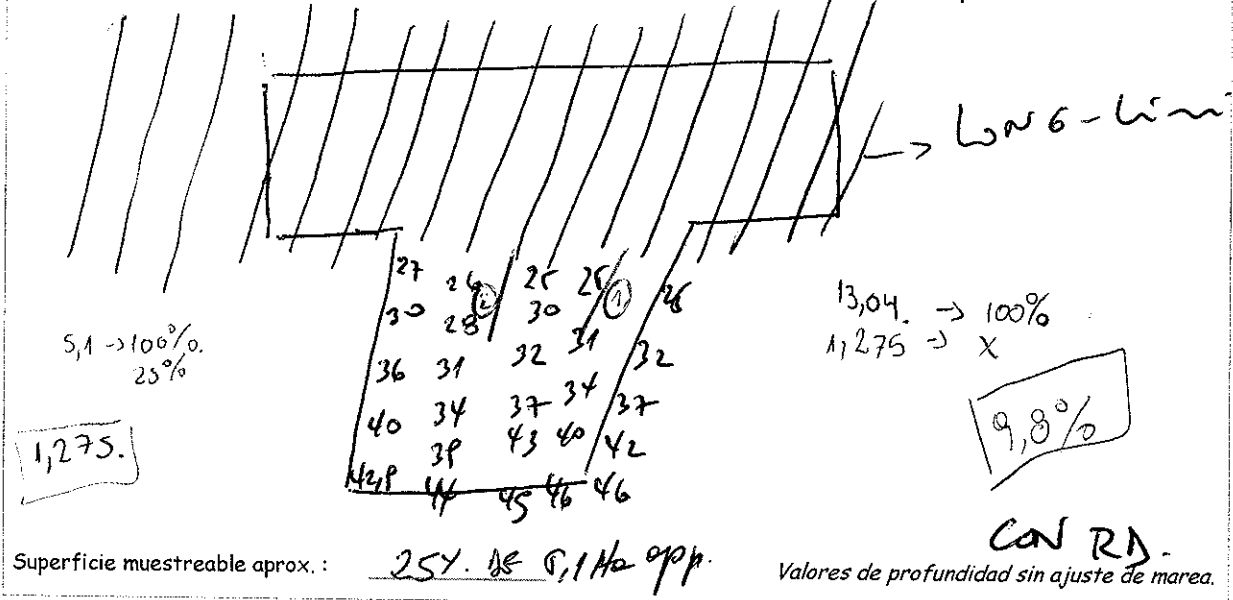
Hora de la Medición 09:42	Ajuste de Marea (mt) -0,2	Prof. Máxima 46 45,08	Prof. Mínima 25. 24,8
		Observ. Ajustada	Observ. Ajustada



SE REALIZA BATIMETRIA (RECONO) SOBRES EL
 SECTOR DE LA LLAICHA SIN BARRERAS DE CULTIVO
 BATIMETRIA 18:42 e 18:55 -

Solicitud 207104061; Campaña 2011

Dibujar (a mano alzada) la forma del sector solicitado. En dicho croquis, anotar la ubicación y valores de las profundidades registradas. Asimismo, ubicar el lugar de las unidades de muestreo y cuadrantes cuando corresponda.



Superficie de las Transectas:

Por defecto y a menos que se indique un valor diferente, las transectas tienen siempre una superficie muestral de 100 mt² (50 mt * 2 mt).

Transecta N° 1

Sin presencia de recursos

Posición geográfica de los extremos de la Unidad de Muestreo.

Inicio Lat. 41 50 55.6 S Lon. 73 03 27.7 O
Término Lat. 41 50 54 S Lon. 73 03 26.7 O

Recursos	Estado (S/J/A)	Censo (Transecta)	Cuadrantes (0,25 mt ² c/u)										Unid.		
			01	02	03	04	05	06	07	08	09	10			
Almeja															
Caracol Piquilhue															
Caracol Tégula															
Cholga															
Chorito															
Choro Zapato															
Culengue															
Erizo															
Huepo															
Jaiba Marmola															
Jaiba Mora															
Jaiba Panchote															
Juliana															
Lapa															

Transecta N° 3

Sin presencia de recursos

Posición geográfica de los extremos de la Unidad de Muestreo.


Inicio Lat. S Lon. O
 Término Lat. S Lon. O


Recursos	Estado (S/J/A)	Censo (Transecta)	Cuadrantes (0,25 m ² c/u)											
			01	02	03	04	05	06	07	08	09	10		
Almeja														Unid.
Caracol Piquilhue														Unid.
Caracol Tégula														Unid.
Cholga														Unid.
Chorito														Unid.
Choro Zapato														Unid.
Culengue														Unid.
Erizo														Unid.
Huepo														Unid.
Jaiba Marmola														Unid.
Jaiba Mora														Unid.
Jaiba Panchote														Unid.
Juliana														Unid.
Lapa														Unid.
Loco														Unid.
Navajuela														Unid.
Luga Negra														Kg
Luga Roja														Kg
Pelillo														Kg
Piure														Kg


Cultivo de Algas Fondo Blando (conchuela, grava, arena, limo, arcilla): 100 %
 Tipo de Fondo: Fondo Semiduro (tertel, sedimento compactado): _____ %
 Fondo Duro (roca, bolones): _____ %

Nombre Inspector Ivan Espinoza

Nombre Capitán/Buzo Jorge González

Firma Inspector 

Firma Capitán/Buzo 



Departamento de Acuicultura

**Informe análisis de presencia de Banco
Natural**

Pert	profundidad de análisis	especie indicada en informe	Especie o grupo a evaluar	m ² um (1)	m ² um (2)	m ² um (3)	m ² um (4)	m ² um (5)	m ² um (6)	m ² Promedio	frecuencia de ocurrencia UM Con Rec/UM totales	% area muestreable	IPBAN	IPBANmax	Evaluación
207104061	Hasta 30 m	Centolla	Jalbas	0,01	0					0,005	0,5	25	0,000	2,59	No existe banco natural

Observaciones:

DCV/dcv
C.I. (Subpesca) N° 1244/12