

**INFORME DE INSPECCION DE TERRENO PARA VERIFICACION DE**

Presencia de Recursos  Profundidad  Accidente Geográfico  Tipo de Fondo

Solicitud N° 207103232	Solicitante RITTER LINNEBRINK, EVELYN FABIOLA
---------------------------	--

Región Décima	Comuna Quinchao	Area o Localidad I. Quinchao, Pta. Tanecuhe
------------------	--------------------	--

Fecha 16/12/11	Hora Inicio 08:27	Embarcación HALLER JUA
	Hora Término 10:55	CB 8571

Carta Shoa 7370 Area 14.15 Hás

	Vértice	Latitud	Longitud
Coordenadas Geográficas Carta Shoa 7370 :	A	42° 28' 19.00" S	73° 33' 38.60" O
	B	42° 28' 18.86" S	73° 33' 27.60" O
	C	42° 28' 25.17" S	73° 33' 27.45" O
	D	42° 28' 24.88" S	73° 33' 04.64" O
	E	42° 28' 28.77" S	73° 33' 04.55" O
	F	42° 28' 29.19" S	73° 33' 38.36" O

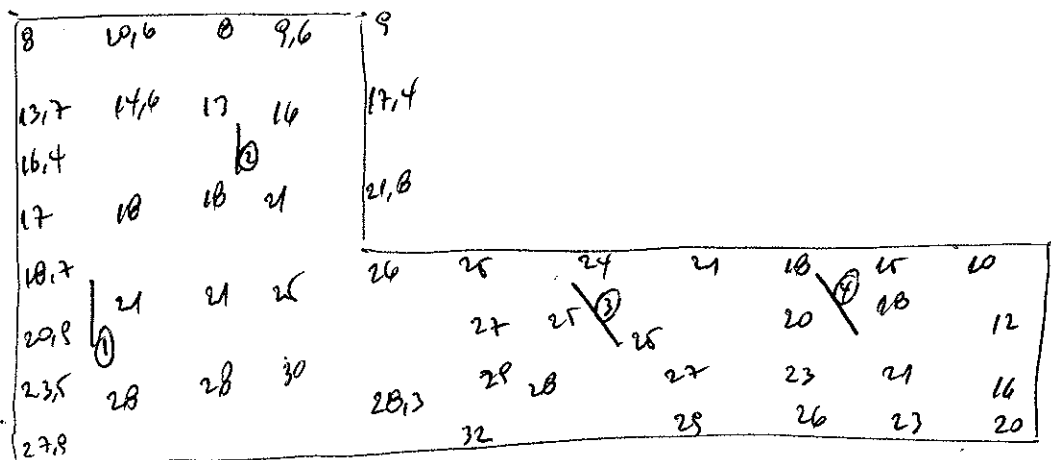
Observaciones (Anotar situaciones u observaciones que expliquen o refuercen la inspección realizada)

Hora de la Medición 08:27	Ajuste de Marea (mt) -3,2	Prof. Máxima 32	Prof. Mínima 8
		Observ. Ajustada 28,8	Observ. Ajustada 4,8



Solicitud 207103232; Campaña 2011

Dibujar (a mano alzada) la forma del sector solicitado. En dicho croquis, anotar la ubicación y valores de las profundidades registradas. Asimismo, ubicar el lugar de las unidades de muestreo y cuadrantes cuando corresponda.



Superficie muestreable aprox. : 100%

CON RD.  
Valores de profundidad sin ajuste de marea.

Superficie de las Transectas :

Por defecto y a menos que se indique un valor diferente, las transectas tienen siempre una superficie muestral de 100 mt<sup>2</sup> (50 mt \* 2 mt).

Transecta N° 1

Sin presencia de recursos

Posición geográfica de los extremos de la Unidad de Muestreo.

Inicio Lat. 42 28 25 S Lon. 73 33 35,9 O  
Término Lat. 42 28 23,2 S Lon. 73 33 35,1 O

Recursos	Estado (S/J/A)	Censo (Transecta)	Cuadrantes (0,25 mt <sup>2</sup> c/u)										Unid.	
			01	02	03	04	05	06	07	08	09	10		
Almeja														Unid.
Caracol Piquilhue														Unid.
Caracol Técula														Unid.
Cholga														Unid.
Chorito														Unid.
Choro Zapato														Unid.
Culengue														Unid.
Erizo	A	2												Unid.
Huepo														Unid.
Jaiba Marmola	A-8	3-1												Unid.
Jaiba Mora														Unid.
Jaiba Panchote														Unid.
Juliana														Unid.
Lapa														Unid.

Loco													Unid.
Navajuela													Unid.
Luga Negra													Kg
Luga Roja													Kg
Pelillo													Kg
Piure													Kg

**Transecta N° 2**

Sin presencia de recursos

Posición geográfica de los extremos de la Unidad de Muestreo.

Inicio Lat. 42 28 22,5 S Lon. 73 33 30,6 O  
 Término Lat. 42 28 21 S Lon. 73 33 29,7 O

Recursos	Estado (S/J/A)	Censo (Transecta)	Cuadrantes (0,25 mt <sup>2</sup> c/u)											
			01	02	03	04	05	06	07	08	09	10		
Almeja														Unid.
Caracol Piquilhue														Unid.
Caracol Tégula														Unid.
Cholga														Unid.
Chorito														Unid.
Choro Zapato														Unid.
Culengue														Unid.
Erizo														Unid.
Huepo														Unid.
Jaiba Marmola	<u>A-8</u>	<u>13-9</u>												Unid.
Jaiba Mora														Unid.
Jaiba Panchote														Unid.
Juliana														Unid.
Lapa														Unid.
Loco														Unid.
Navajuela														Unid.
Luga Negra														Kg
Luga Roja														Kg
Pelillo														Kg
Piure														Kg

**Transecta N° 3**

Sin presencia de recursos

Posición geográfica de los extremos de la Unidad de Muestreo.


Inicio Lat. 42 28 27 S Lon. 73 33 14,7 O  
 Término Lat. 42 28 27,7 S Lon. 73 33 15,9 O


Recursos	Estado (S/J/A)	Censo (Transecta)	Cuadrantes (0,25 m <sup>2</sup> c/u)											
			01	02	03	04	05	06	07	08	09	10		
Almeja														Unid.
Caracol Piquilhue														Unid.
Caracol Téglua														Unid.
Cholga														Unid.
Chorito														Unid.
Choro Zapato														Unid.
Culengue														Unid.
Erizo														Unid.
Huepo														Unid.
Jaiba Marmola	<u>A</u>	<u>1</u>												Unid.
Jaiba Mora														Unid.
Jaiba Panchote														Unid.
Juliana														Unid.
Lapa														Unid.
Loco														Unid.
Navajuela														Unid.
Luga Negra														Kg
Luga Roja														Kg
Pelillo														Kg
Piure														Kg

Cultivo de Algas Fondo Blando (conchuela, grava, arena, limo, arcilla): 100 %  
 Tipo de Fondo: Fondo Semiduro (tertel, sedimento compactado): \_\_\_\_\_ %  
 Fondo Duro (roca, bolones): \_\_\_\_\_ %

Nombre Inspector IVAN GARCIA


Nombre Capitán/Buzo Jorge González

Firma Inspector 

Firma Capitán/Buzo 

T4. - 42 28 27      73    33    9.5  
      42 28 25.3      73    33    8.7

CENSO JAIRA MANUOK  
+ bulpo : 7  
JAIRA MANUOK  
JUVENY : 13.



Departamento de Acuicultura

**Informe análisis de presencia de Banco Natural**

Pert	profundidad de análisis	especie indicada en informe	Especie o grupo a evaluar	m <sup>2</sup> um (1)	m <sup>2</sup> um (2)	m <sup>2</sup> um (3)	m <sup>2</sup> um (4)	m <sup>2</sup> um (5)	m <sup>2</sup> um (6)	m <sup>2</sup> Promedio	frecuencia UM Con Rec/UM totales	% area muestreable	IPBAN	IPBANmax	Evaluación
207103232	Hasta 30 m	Jaiba Marmola	Jaibas	0,04	0,22	0,01	0,2			0,117	1	100	0,117	2,59	No existe banco natural
207103232	Hasta 30 m	Erizo	Erizo	0,005	0	0	0			0,001	0,25	100	0,001	3,27	No existe banco natural

Observaciones:

JSC/jsc  
C.I. (Subpesca) N° 1061/12