

INFORME DE INSPECCION DE TERRENO PARA VERIFICACION DE

Presencia de Recursos Profundidad Accidente Geográfico Tipo de Fondo

Solicitud N° 207103231	Solicitante RITTER LINNEBRINK, EVELYN FABIOLA
---------------------------	--

Región Décima	Comuna Curaco de Vélez	Area o Localidad I. Quinchao, Pta. Tanecuhe O.
------------------	---------------------------	---

Fecha 16/12/11	Hora Inicio 10:05	Embarcación WALKER JHA
	Hora Término 11:20	CB BS71

Carta Shoa 7370 Area 08.08 Hás

Coordenadas Geográficas Carta Shoa 7370 :	Vértice	Latitud	Longitud
	A	42° 28' 08.15" S	73° 34' 04.62" O
	B	42° 28' 12.45" S	73° 33' 56.04" O
	C	42° 28' 12.24" S	73° 33' 38.76" O
	D	42° 28' 16.50" S	73° 33' 38.67" O
	E	42° 28' 16.72" S	73° 33' 55.94" O
	F	42° 28' 13.37" S	73° 34' 04.67" O

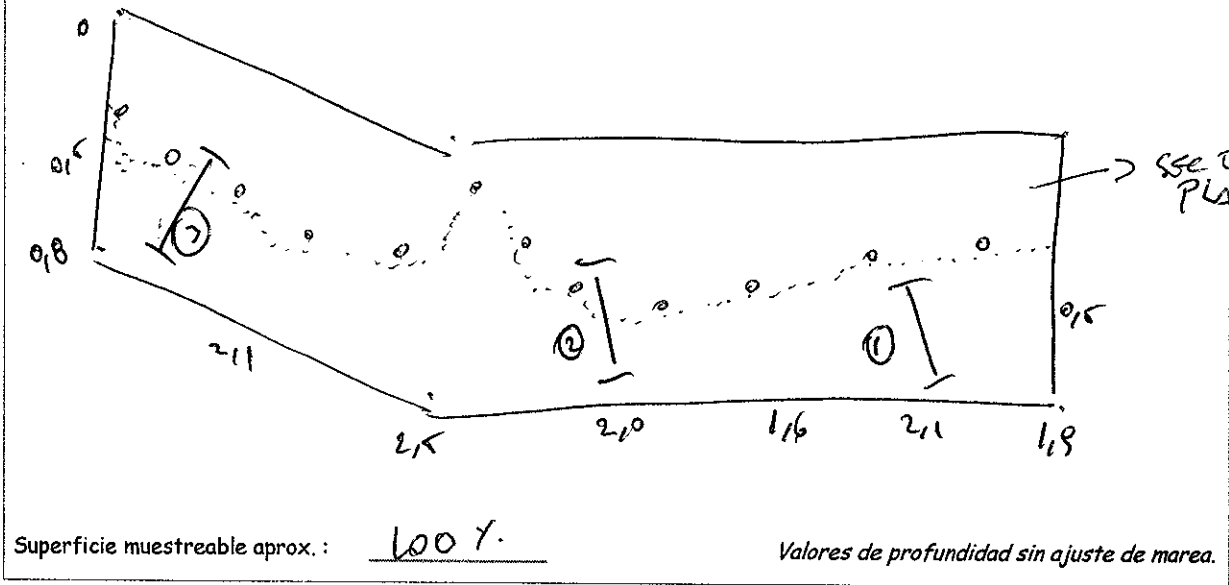
Observaciones (Anotar situaciones u observaciones que expliquen o refuercen la inspección realizada)

Hora de la Medición 10:05	Ajuste de Marea (mt) -1,6	Prof. Máxima 2,5	Prof. Ajustada 0,9	Prof. Mínima 0	—
		Observ.	Ajustada	Observ.	Ajustada



Solicitud 207103231; Campaña 2011

Dibujar (a mano alzada) la forma del sector solicitado. En dicho croquis, anotar la ubicación y valores de las profundidades registradas. Asimismo, ubicar el lugar de las unidades de muestreo y cuadrantes cuando corresponda.



Superficie de las Transectas :

Por defecto y a menos que se indique un valor diferente, las transectas tienen siempre una superficie muestral de 100 mt² (50 mt * 2 mt).

Transecta N° 1

Sin presencia de recursos

Posición geográfica de los extremos de la Unidad de Muestreo.

Inicio Lat. 42 28 16,8 S Lon. 73 33 43,3 O
 Término Lat. 42 28 15,3 S Lon. 73 33 44,5 O

Recursos	Estado (S/J/A)	Censo (Transecta)	Cuadrantes (0,25 mt ² c/u)										Unid.		
			01	02	03	04	05	06	07	08	09	10			
Almeja															Unid.
Caracol Piquihue															Unid.
Caracol Tégula	A		0	0	0	0	0	38	41	37	42	38	Unid.		
Cholga														Unid.	
Chorito														Unid.	
Choro Zapato														Unid.	
Culengue														Unid.	
Erizo														Unid.	
Huepo														Unid.	
Jaiba Marmola														Unid.	
Jaiba Mora														Unid.	
Jaiba Panchote														Unid.	
Juliana														Unid.	
Lapa														Unid.	

Loco													Unid.
Navajuela													Unid.
Luga Negra													Kg
Luga Roja													Kg
Pelillo													Kg
Piure													Kg

Transecta N° 2

Sin presencia de recursos

Posición geográfica de los extremos de la Unidad de Muestreo.

Inicio Lat. 42 28 N01 S Lon. 73 33 59,5 O
 Término Lat. 42 28 14,6 S Lon. 73 33 52,3 O

Recursos	Estado (S/J/A)	Censo (Transecta)	Cuadrantes (0,25 mt ² c/u)											
			01	02	03	04	05	06	07	08	09	10		
Almeja														Unid.
Caracol Piquihue														Unid.
Caracol Tégula	<u>A</u>	<u>38</u>												Unid.
Cholga														Unid.
Chorito														Unid.
Choro Zapato														Unid.
Culengue														Unid.
Erizo														Unid.
Huepo														Unid.
Jaiba Marmola														Unid.
Jaiba Mora														Unid.
Jaiba Panchote														Unid.
Juliana														Unid.
Lapa														Unid.
Loco														Unid.
Navajuela														Unid.
Luga Negra														Kg
Luga Roja														Kg
Pelillo														Kg
Piure														Kg

Transecta N° 3

Sin presencia de recursos

Posición geográfica de los extremos de la Unidad de Muestreo.


Inicio Lat. 42 28 142 S Lon. 73 33 59 O
 Término Lat. 42 28 129 S Lon. 73 34 05 O


Recursos	Estado (S/J/A)	Censo (Transecta)	Cuadrantes (0,25 mt ² c/u)											
			01	02	03	04	05	06	07	08	09	10		
Almeja														Unid.
Caracol Piquilhue														Unid.
Caracol Téglula														Unid.
Cholga														Unid.
Chorito														Unid.
Choro Zapato														Unid.
Culengue														Unid.
Erizo														Unid.
Huepo														Unid.
Jaiba Marmola														Unid.
Jaiba Mora														Unid.
Jaiba Panchote														Unid.
Juliana														Unid.
Lapa														Unid.
Loco														Unid.
Navajuela														Unid.
Luga Negra														Kg
Luga Roja														Kg
Pelillo														Kg
Piure														Kg

Cultivo de Algas Fondo Blando (conchuela, grava, arena, limo, arcilla): 60 %
 Tipo de Fondo: Fondo Semiduro (tertel, sedimento compactado): _____ %
 Fondo Duro (roca, bolones): 40 %

Nombre Inspector IVAN JACOBIN

Nombre Capitán/Buzo Jorge Bonifaz

Firma Inspector 

Firma Capitán/Buzo 



Departamento de Acuicultura

Informe análisis de presencia de Banco Natural

Part	profundidad de análisis	especie indicada en informe	Especie o grupo a evaluar	m ² um (1)	m ² um (2)	m ² um (3)	m ² Promedio	frecuencia de ocurrencia UM Con Rec/UM totales	% area muestreable	IPBAN	IPBANMax	Evaluación
207103231	hasta 30 m	Caracol Tegula	Caracoles	78,4	0,38	0	26,26	0,667	100	17,507	65,29	No existe Banco natural

DCV/dcv
C.I. (Subpesca) N° 1060/12