

INFORME DE INSPECCION DE TERRENO PARA VERIFICACION DE

Presencia de Recursos  Profundidad  Accidente Geográfico  Tipo de Fondo

Solicitud N° 207101165	Solicitante PEÑA PEÑA, DANIELA LILIA ALEJANDRA
---------------------------	---

Región	Comuna	Area o Localidad
Décima	Puerto Montt	So. Reloncaví, Ba. Quillaipe

Fecha 19/11/11	Hora Inicio 16:12	Embarcación HA/EL/HA
	Hora Término 16:54	CB BST1

Carta Shoa 7320 Area 02.71 Hás

	Vértice	Latitud	Longitud
Coordenadas Geográficas Carta Shoa 7320 :	A	41° 33' 11.01" S	72° 44' 23.88" O
	B	41° 33' 10.59" S	72° 44' 22.13" O
	C	41° 33' 19.06" S	72° 44' 16.24" O
	D	41° 33' 19.20" S	72° 44' 23.37" O

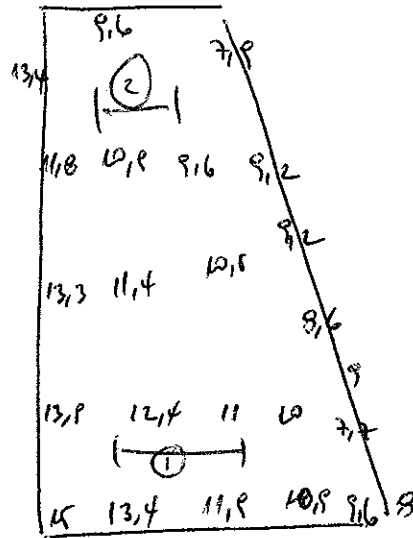
Observaciones (Anotar situaciones u observaciones que expliquen o refuercen la inspección realizada)

Hora de la Medición 16:12	Ajuste de Marea (mt) -3,2	Prof. Máxima 15 Observ.	11,8 Ajustada	Prof. Mínima 7,7 Observ.	4,6 Ajustada
------------------------------	------------------------------	-------------------------------	------------------	--------------------------------	-----------------



Solicitud 207101165; Campaña 2011

Dibujar (a mano alzada) la forma del sector solicitado. En dicho croquis, anotar la ubicación y valores de las profundidades registradas. Asimismo, ubicar el lugar de las unidades de muestreo y cuadrantes cuando corresponda.



Superficie muestreable aprox. : 1007.

Valores de profundidad sin ajuste de marea.

**Superficie de las Transectas :**

Por defecto y a menos que se indique un valor diferente, las transectas tienen siempre una superficie muestral de 100 m<sup>2</sup> (50 m \* 2 m).

**Transecta N° 1**

Sin presencia de recursos

Posición geográfica de los extremos de la Unidad de Muestreo.

Inicio Lat. 41 33 18 S  
Término Lat. 41 33 16,6 S

Lon. 72 44 2,18 O  
Lon. 72 44 19,6 O

Recursos	Estado (S/J/A)	Censo (Transecta)	Cuadrantes (0,25 m <sup>2</sup> c/u)										Unid.		
			01	02	03	04	05	06	07	08	09	10			
Almeja															Unid.
Caracol Piquilhue															Unid.
Caracol Tégula															Unid.
Cholga															Unid.
Chorito															Unid.
Choro Zapato															Unid.
Culengue															Unid.
Erizo															Unid.
Huepo															Unid.
Jaiba Marmola															Unid.
Jaiba Mora															Unid.
Jaiba Panchote															Unid.
Juliana															Unid.
Lapa															Unid.



**Transecta N° 3**

Sin presencia de recursos

Posición geográfica de los extremos de la Unidad de Muestreo.


Inicio Lat.    S Lon.    O  
 Término Lat.    S Lon.    O

Recursos	Estado (S/J/A)	Censo (Transecta)	Cuadrantes (0,25 mt <sup>2</sup> c/u)											
			01	02	03	04	05	06	07	08	09	10		
Almeja														Unid.
Caracol Piquilhue														Unid.
Caracol Tégula														Unid.
Cholga														Unid.
Chorito														Unid.
Choro Zapato														Unid.
Culengue														Unid.
Erizo														Unid.
Huepo														Unid.
Jaiba Marmola														Unid.
Jaiba Mora														Unid.
Jaiba Panchote														Unid.
Juliana														Unid.
Lapa														Unid.
Loco														Unid.
Navajuela														Unid.
Luga Negra														Kg
Luga Roja														Kg
Pelillo														Kg
Piure														Kg


Cultivo de Algas Tipo de Fondo: Fondo Blando (conchuela, grava, arena, limo, arcilla): 100 %  
 Fondo Semiduro (tertel, sedimento compactado): \_\_\_\_\_ %  
 Fondo Duro (roca, bolones): \_\_\_\_\_ %

Nombre Inspector IVAN OJANZUAL

Nombre Capitán/Buzo ROBERTO HERNANDEZ

Firma Inspector 

Firma Capitán/Buzo 



Departamento de Acuicultura

**Informe análisis de presencia de Banco Natural**

Pert	profundidad de análisis	especie indicada en Informe	Especie o grupo a evaluar	m <sup>2</sup> um (1)	m <sup>2</sup> um (2)	m <sup>2</sup> um (3)	m <sup>2</sup> um (4)	m <sup>2</sup> um (5)	m <sup>2</sup> um (6)	m <sup>2</sup> Promedio	frecuencia de ocurrencia UM Con Rec/UM totales	% área muestreable	IPBAN	IPBANmax	Evaluación
207101165	Hasta 30 m														Sin presencia de recurso

Observaciones:

JSC/jsc  
C.I. (Subpesca) N° 1084/12