

INFORME DE INSPECCION DE TERRENO PARA VERIFICACION DE

Presencia de Recursos Profundidad Accidente Geográfico Tipo de Fondo

Solicitud N° 207101138	Solicitante SERVICIOS Y MANUFACTURAS ACUAPLUS S.A.
---------------------------	---

Región	Comuna	Area o Localidad
Décima	Puerto Montt	So. Reloncaví, Bco. Coihuí S.

Fecha 19/11/11	Hora Inicio 17:33	Embarcación HALLEW JHA
	Hora Término 20:00	CB 0571.

Carta Shoa 7320 Area 41.99 Hás

	Vértice	Latitud	Longitud
Coordenadas Geográficas Carta Shoa 7320 :	A	41° 30' 42.03" S	72° 47' 34.09" O
	B	41° 30' 40.29" S	72° 47' 26.95" O
	C	41° 30' 46.86" S	72° 47' 06.48" O
	D	41° 30' 53.19" S	72° 47' 04.32" O
	E	41° 31' 16.41" S	72° 47' 25.47" O

Observaciones (Anotar situaciones u observaciones que expliquen o refuercen la inspección realizada)


6 TRANSSECTOS.

Hora de la Medición 17:33	Ajuste de Marea (mt) -4,2	Prof. Máxima 24	Prof. Ajustada 19,8	Prof. Mínima 2,8	Prof. Ajustada —
------------------------------	------------------------------	--------------------	------------------------	---------------------	---------------------



Solicitud 207101138; Campaña 2011

Dibujar (a mano alzada) la forma del sector solicitado. En dicho croquis, anotar la ubicación y valores de las profundidades registradas. Asimismo, ubicar el lugar de las unidades de muestreo y cuadrantes cuando corresponda.



Superficie muestreable aprox. :

100%.

Valores de profundidad sin ajuste de marea.

Superficie de las Transectas :

Por defecto y a menos que se indique un valor diferente, las transectas tienen siempre una superficie muestral de 100 mt² (50 mt * 2 mt).

Transecta N° 1

Sin presencia de recursos

Posición geográfica de los extremos de la Unidad de Muestreo.

Inicio
Término

Lat. 41 31 8,9 S
Lat. 41 31 6,8 S

Lon. 72 47 22,8 O
Lon. 72 47 22 O

Recursos	Estado (S/J/A)	Censo (Transecta)	Cuadrantes (0,25 mt ² c/u)										Unid.		
			01	02	03	04	05	06	07	08	09	10			
Almeja															Unid.
Caracol Piquilhue															Unid.
Caracol Tégula															Unid.
Cholga															Unid.
Chorito															Unid.
Choro Zapato															Unid.
Culengue															Unid.
Erizo															Unid.
Huepo															Unid.
Jaiba Marmola	<u>X</u>	<u>4</u>													Unid.
Jaiba Mora															Unid.
Jaiba Panchote															Unid.
Juliana															Unid.
Lapa															Unid.

Loco													Unid.
Navajuela													Unid.
Luga Negra													Kg
Luga Roja													Kg
Pelillo													Kg
Piure													Kg

Transecta N° 2

Sin presencia de recursos

Posición geográfica de los extremos de la Unidad de Muestreo.

Inicio Lat. 41 31 016 S Lon. 72 47 294 O
 Término Lat. 41 30 587 S Lon. 72 47 196 O

Recursos	Estado (S/J/A)	Censo (Transecta)	Cuadrantes (0,25 mt ² c/u)											
			01	02	03	04	05	06	07	08	09	10		
Almeja														Unid.
Caracol Piquilhue														Unid.
Caracol Tégula														Unid.
Cholga														Unid.
Chorito														Unid.
Choro Zapato														Unid.
Culengue														Unid.
Erizo														Unid.
Huepo														Unid.
Jaiba Marmola	<u>2</u>	<u>3</u>												Unid.
Jaiba Mora														Unid.
Jaiba Panchote														Unid.
Juliana														Unid.
Lapa														Unid.
Loco														Unid.
Navajuela														Unid.
Luga Negra														Kg
Luga Roja														Kg
Pelillo														Kg
Piure														Kg

Transecta N° 3

Sin presencia de recursos

Posición geográfica de los extremos de la Unidad de Muestreo.

Inicio
Término

Lat. 41 30 16,6 S
Lat. 41 30 54,6 S


Lon. 72 47 27,4 O
Lon. 72 47 26 O


Recursos	Estado (S/J/A)	Censo (Transecta)	Cuadrantes (0,25 mt ² c/u)										Unid.		
			01	02	03	04	05	06	07	08	09	10			
Almeja															Unid.
Caracol Piquilhue															Unid.
Caracol Tégula															Unid.
Cholga															Unid.
Chorito															Unid.
Choro Zapato															Unid.
Culengue															Unid.
Erizo															Unid.
Huepo															Unid.
Jaiba Marmola	<u>8</u>	<u>4</u>													Unid.
Jaiba Mora															Unid.
Jaiba Panchote															Unid.
Juliana															Unid.
Lapa															Unid.
Loco															Unid.
Navajuela															Unid.
Luga Negra															Kg
Luga Roja															Kg
Pelillo															Kg
Piure															Kg

Cultivo de Algas Fondo Blando (conchuela, grava, arena, limo, arcilla): 85 %
 Tipo de Fondo: Fondo Semiduro (tertel, sedimento compactado): _____ %
 Fondo Duro (roca, bolones): 15 %

Nombre Inspector Ivan Gracín

Nombre Capitán/Buzo Roberto Hernández

Firma Inspector 

Firma Capitán/Buzo 

T4 - ini 41 30 48,2 72 47 30,2
TS07 41 30 46,3 72 47 28,9

Censo 2 Jaita Manmola Jussel

T5 - ini 41 30 48,4 72 47 20,2
TS07 41 30 46,6 72 47 19,5

Censo 3 Jaita Manmola Jussel

T6 - ini 41 30 10,8 72 47 11,7
41 30 48,9 72 47 10,4

Censo 40 Erizo Jussel.

f.



Departamento de Acuicultura

Informe análisis de presencia de Banco Natural

Pert	profundidad de análisis	especie indicada en informe	Especie o grupo a evaluar	m ² um (1)	m ² um (2)	m ² um (3)	m ² um (4)	m ² um (5)	m ² um (6)	m ² Promedio	frecuencia de ocurrencia UM Con Rec/UM totales	% area muestreable	IPBAN	IPBANMax	Evaluación
207101138	Hasta 30 m	Erizo	Erizo	0	0	0	0	0	40	0,066	0,16	100	0,01	3,27	No existe banco natural
207101138	Hasta 30 m	Jaiba Marmola	Jaibas	0,04	0,03	0,04	0,02	0,03	0	0,026	0,83	100	0,022	2,59	No existe banco natural

Observaciones:

JSC/jsc
C.I. (Subpesca) N° 1085/12