

INFORME DE INSPECCION DE TERRENO PARA VERIFICACION DE

Presencia de Recursos  Profundidad  Accidente Geográfico  Tipo de Fondo

Solicitud N° 207101137	Solicitante CANIGGIA DITZEL, MAURICIO IVO
---------------------------	--

Región Décima	Comuna Puerto Montt	Area o Localidad So. Reloncaví, Ra. Verde
------------------	------------------------	--

Fecha 09/11/11	Hora Inicio 12:14	Embarcación Hallew JAA
	Hora Término 12:20	CB 8571.

Carta Shoa 7320 Area 04.36 Hás

Coordenadas Geográficas Carta Shoa 7320 :	Vértice	Latitud	Longitud
	A	41° 34' 04.95" S	72° 44' 07.96" O
	B	41° 34' 04.64" S	72° 43' 52.26" O
	C	41° 34' 08.52" S	72° 43' 52.12" O
	D	41° 34' 08.83" S	72° 44' 07.83" O

Observaciones (Anotar situaciones u observaciones que expliquen o refuercen la inspección realizada)

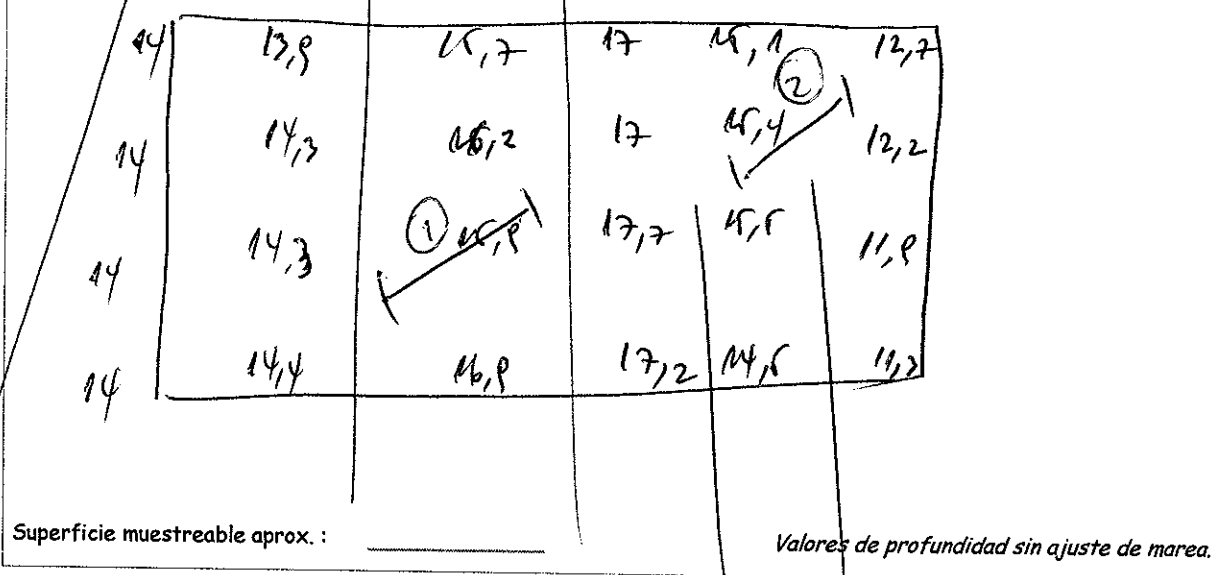
Buco. 13:05 A 13:35.  
 Spl. se encuentra Rpp. — u — 70%  
 ocu pade por los 6-lins

Hora de la Medición 12:14	Ajuste de Marea (mt) -0,9	Prof. Máxima 17,7 Observ. 16,8 Ajustada	Prof. Mínima 11,3 Observ. 10,4 Ajustada
------------------------------	------------------------------	---	---



Solicitud 207101137; Campaña 2011

Dibujar (a mano alzada) la forma del sector solicitado. En dicho croquis, anotar la ubicación y valores de las profundidades registradas. Asimismo, ubicar el lugar de las unidades de muestreo y cuadrantes cuando corresponda.



Superficie de las Transectas :

↳ Con línea

Por defecto y a menos que se indique un valor diferente, las transectas tienen siempre una superficie muestral de 100 mt<sup>2</sup> (50 mt \* 2 mt).

**Transecta N° 1**

Sin presencia de recursos

Posición geográfica de los extremos de la Unidad de Muestreo.

Inicio Lat. 41 34 718 S Lon. 72 44 218 O  
 Término Lat. 41 34 6 S Lon. 72 44 211 O

Recursos	Estado (S/J/A)	Censo (Transecta)	Cuadrantes (0,25 mt <sup>2</sup> c/u)										Unid.		
			01	02	03	04	05	06	07	08	09	10			
Almeja															Unid.
Caracol Piquilhue															Unid.
Caracol Téguila															Unid.
Cholga															Unid.
Chorito															Unid.
Choro Zapato															Unid.
Culengue															Unid.
Erizo															Unid.
Huepo															Unid.
Jaiba Marmola															Unid.
Jaiba Mora															Unid.
Jaiba Panchote															Unid.
Juliana															Unid.
Lapa															Unid.

Loco												Unid.
Navajuela												Unid.
Luga Negra												Kg
Luga Roja												Kg
Pelillo												Kg
Piure												Kg

**Transecta N° 2**
 Sin presencia de recursos

Posición geográfica de los extremos de la Unidad de Muestreo.

Inicio	Lat.	<u>41</u> <u>34</u> <u>8</u> S	Lon.	<u>72</u> <u>43</u> <u>03</u> <u>10</u>
Término	Lat.	<u>41</u> <u>34</u> <u>61</u> S	Lon.	<u>72</u> <u>43</u> <u>57</u> <u>10</u>

Recursos	Estado (S/J/A)	Censo (Transecta)	Cuadrantes (0,25 mt <sup>2</sup> c/u)										
			01	02	03	04	05	06	07	08	09	10	
Almeja													Unid.
Caracol Piquilhue													Unid.
Caracol Tégula													Unid.
Cholga													Unid.
Chorito													Unid.
Choro Zapato													Unid.
Culengue													Unid.
Erizo													Unid.
Huepo													Unid.
Jaiba Marmola	J	J											Unid.
Jaiba Mora													Unid.
Jaiba Panchote													Unid.
Juliana													Unid.
Lapa													Unid.
Loco													Unid.
Navajuela													Unid.
Luga Negra													Kg
Luga Roja													Kg
Pelillo													Kg
Piure													Kg

**Transecta N° 3**

Sin presencia de recursos

Posición geográfica de los extremos de la Unidad de Muestreo.


Inicio Lat.    S Lon.    O  
 Término Lat.    S Lon.    O


Recursos	Estado (S/J/A)	Censo (Transecta)	Cuadrantes (0,25 mt <sup>2</sup> c/u)											
			01	02	03	04	05	06	07	08	09	10		
Almeja														Unid.
Caracol Piquilhue														Unid.
Caracol Tégula														Unid.
Cholga														Unid.
Chorito														Unid.
Choro Zapato														Unid.
Culengue														Unid.
Erizo														Unid.
Huepo														Unid.
Jaiba Marmola														Unid.
Jaiba Mora														Unid.
Jaiba Panchote														Unid.
Juliana														Unid.
Lapa														Unid.
Loco														Unid.
Navajuela														Unid.
Luga Negra														Kg
Luga Roja														Kg
Pelillo														Kg
Piure														Kg


Cultivo de Algas Tipo de Fondo: Fondo Blando (conchuela, grava, arena, limo, arcilla): 100 %  
 Fondo Semiduro (tertel, sedimento compactado): \_\_\_\_\_ %  
 Fondo Duro (roca, bolones): \_\_\_\_\_ %

Nombre Inspector Juan González

Nombre Capitán/Buzo José González

Firma Inspector 

Firma Capitán/Buzo 



Departamento de Acuicultura

**Informe análisis de presencia de Banco Natural**

Pert	profundidad de análisis	especie indicada en Informe	Especie o grupo a evaluar	m <sup>2</sup> um (1)	m <sup>2</sup> um (2)	m <sup>2</sup> um (3)	m <sup>2</sup> um (4)	m <sup>2</sup> um (5)	m <sup>2</sup> um (6)	m <sup>2</sup> Promedio	frecuencia de ocurrencia UM Con Rec/UM totales	% area muestreable	IPBAN	IPBANMax	Evaluación
207101137	Hasta 30 m	Jaiba Marmola	Jaiba	0	0,7					0,035	0,5	100	0,017	2,59	No existe banco natural

Observaciones:

JSC/jsc  
C.I. (Subpesca) N° 1082/12