

INFORME DE INSPECCION DE TERRENO PARA VERIFICACION DE

Presencia de Recursos Profundidad Accidente Geográfico Tipo de Fondo

Solicitud N° 207101122	Solicitante SERVICIOS Y MANUFACTURAS ACUAPLUS S.A.
---------------------------	---

Región	Comuna	Area o Localidad
Décima	Puerto Montt	So. Reloncaví, Bco. Coihuin S.

Fecha	Hora Inicio	Embarcación
13/11/11	15:23	HALLEWJ#4
	Hora Término	CB
	15:33	8571

Carta Shoa 7320 Area 04.49 Hás

	Vértice	Latitud	Longitud
Coordenadas Geográficas Carta Shoa 7320 :	A	41° 31' 40.65" S	72° 48' 45.06" O
	B	41° 31' 39.40" S	72° 48' 43.68" O
	C	41° 31' 58.04" S	72° 48' 13.92" O
	D	41° 31' 59.28" S	72° 48' 15.30" O

Observaciones (Anotar situaciones u observaciones que expliquen o refuercen la inspección realizada)

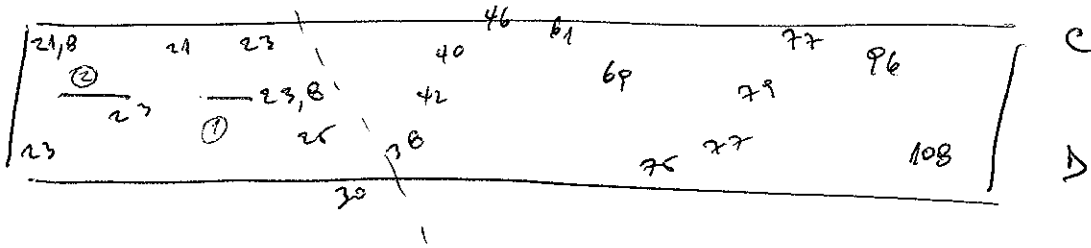
Bucso; 15:40 e 16:15

Hora de la Medición	Ajuste de Marea (mt)	Prof. Máxima	Prof. Mínima
15:23	-4	108 Observ. 104 Ajustada	21 Observ. 17 Ajustada



Solicitud 207101122; Campaña 2011

Dibujar (a mano alzada) la forma del sector solicitado. En dicho croquis, anotar la ubicación y valores de las profundidades registradas. Asimismo, ubicar el lugar de las unidades de muestreo y cuadrantes cuando corresponda.



Superficie muestreable aprox. : 307.

Valores de profundidad sin ajuste de marea.

Superficie de las Transectas :

Por defecto y a menos que se indique un valor diferente, las transectas tienen siempre una superficie muestral de 100 mt² (50 mt * 2 mt).

Transecta N° 1

Sin presencia de recursos

Posición geográfica de los extremos de la Unidad de Muestreo.

Inicio Lat. 41 31 45,3 S Lon. 72 48 38,5 O
 Término Lat. 41 31 46,1 S Lon. 72 48 39,6 O

Recursos	Estado (S/J/A)	Censo (Transecta)	Cuadrantes (0,25 mt ² c/u)										Unid.	
			01	02	03	04	05	06	07	08	09	10		
Almeja														Unid.
Caracol Piquilhue														Unid.
Caracol Tégula														Unid.
Cholga														Unid.
Chorito														Unid.
Choro Zapato														Unid.
Culengue														Unid.
Erizo														Unid.
Huepo														Unid.
Jaiba Marmola	<u>A S</u>	<u>3A-9A</u>												Unid.
Jaiba Mora														Unid.
Jaiba Panchote														Unid.
Juliana														Unid.
Lapa														Unid.

Loco													Unid.
Navajuela													Unid.
Luga Negra													Kg
Luga Roja													Kg
Pelillo													Kg
Piure													Kg

Transecta N° 2

Sin presencia de recursos

Posición geográfica de los extremos de la Unidad de Muestreo.

Inicio Lat. 41 31 41,2 S Lon. 72 48 41,8 O
 Término Lat. 41 31 40,4 S Lon. 72 48 43,2 O

Recursos	Estado (S/J/A)	Censo (Transecta)	Cuadrantes (0,25 mt ² c/u)											
			01	02	03	04	05	06	07	08	09	10		
Almeja														Unid.
Caracol Piquilhue														Unid.
Caracol Tégula														Unid.
Cholga														Unid.
Chorito														Unid.
Choro Zapato														Unid.
Culengue														Unid.
Erizo														Unid.
Huepo														Unid.
Jaiba Marmola	<u>4</u>	<u>5</u>												Unid.
Jaiba Mora														Unid.
Jaiba Panchote														Unid.
Juliana														Unid.
Lapa														Unid.
Loco														Unid.
Navajuela														Unid.
Luga Negra														Kg
Luga Roja														Kg
Pelillo														Kg
Piure														Kg

Transecta N° 3
 Sin presencia de recursos

Posición geográfica de los extremos de la Unidad de Muestreo.


 Inicio Lat. S Lon. O
 Término Lat. S Lon. O


Recursos	Estado (S/J/A)	Censo (Transecta)	Cuadrantes (0,25 mt ² c/u)											
			01	02	03	04	05	06	07	08	09	10		
Almeja														Unid.
Caracol Piquilhue														Unid.
Caracol Tégula														Unid.
Cholga														Unid.
Chorito														Unid.
Choro Zapato														Unid.
Culengue														Unid.
Erizo														Unid.
Huepo														Unid.
Jaiba Marmola														Unid.
Jaiba Mora														Unid.
Jaiba Panchote														Unid.
Juliana														Unid.
Lapa														Unid.
Loco														Unid.
Navajuela														Unid.
Luga Negra														Kg
Luga Roja														Kg
Pelillo														Kg
Piure														Kg


 Cultivo de Algas Fondo Blando (conchuela, grava, arena, limo, arcilla): Arca 100 %
 Tipo de Fondo: Fondo Semiduro (tertel, sedimento compactado): _____ %
 Fondo Duro (roca, bolones): _____ %

 Nombre Inspector IVAN OPIZUN

 Nombre Capitán/Buzo Jorge González

 Firma Inspector 

 Firma Capitán/Buzo 



Departamento de Acuicultura

Informe análisis de presencia de Banco Natural

Pert	profundidad de análisis	especie indicada en Informe	Especie o grupo a evaluar	m ² um (1)	m ² um (2)	m ² um (3)	m ² um (4)	m ² um (5)	m ² um (6)	m ² Promedio	frecuencia de ocurrencia UM Con Rec/UM totales	% area muestreable	IPBAN	IPBANMax	Evaluación
207101122	Hasta 30 m	Jalba Marmola	Jalbas	0,12	0,05					0,085	1	30	0,025	2,59	No existe banco natural

Observaciones:

JSC/jsc
C.I. (Subpesca) N° 1075/12