

INFORME DE INSPECCION DE TERRENO PARA VERIFICACION DE

Presencia de Recursos Profundidad Accidente Geográfico Tipo de Fondo

Solicitud N° 207101112	Solicitante AVALOS ESCUDERO, ALFREDO JULIO
---------------------------	---

Región	Comuna	Area o Localidad
Décima	Puerto Varas	Esto. Reloncaví, Cululir

Fecha 16/11/11	Hora Inicio 16:09	Embarcación HALLEWJHA
	Hora Término 17:18	CB 0571.

Carta DPC-209 Area 03.21 Hás

Coordenadas Geográficas Carta DPC-209 :	Vértice	Latitud	Longitud
	A	41° 25' 32.97" S	72° 17' 23.75" O
	B	41° 25' 34.29" S	72° 17' 19.10" O
	C	41° 25' 35.01" S	72° 17' 19.56" O
	D	41° 25' 41.85" S	72° 17' 23.81" O
	E	41° 25' 42.54" S	72° 17' 24.17" O
	F	41° 25' 41.26" S	72° 17' 28.85" O

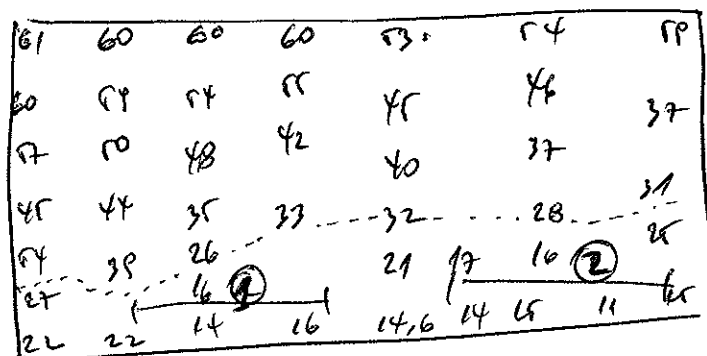
Observaciones (Anotar situaciones u observaciones que expliquen o refuercen la inspección realizada)

Hora de la Medición 16:09	Ajuste de Marea (mt) -4	Prof. Máxima 61	Prof. Ajustada 57	Prof. Mínima 11	Prof. Ajustada 7
------------------------------	----------------------------	--------------------	----------------------	--------------------	---------------------



Solicitud 207101112; Campaña 2011

Dibujar (a mano alzada) la forma del sector solicitado. En dicho croquis, anotar la ubicación y valores de las profundidades registradas. Asimismo, ubicar el lugar de las unidades de muestreo y cuadrantes cuando corresponda.



Superficie muestreable aprox. :

20 %

Valores de profundidad sin ajuste de marea.

Superficie de las Transectas :

Por defecto y a menos que se indique un valor diferente, las transectas tienen siempre una superficie muestral de 100 mt² (50 mt * 2 mt).

Transecta N° 1

Sin presencia de recursos

Posición geográfica de los extremos de la Unidad de Muestreo.

Inicio Lat. 41 25 39,2 S Lon. 72 17 23,8 O
 Término Lat. 41 25 38 S Lon. 72 17 22 O

Recursos	Estado (S/J/A)	Censo (Transecta)	Cuadrantes (0,25 mt ² c/u)										Unid.		
			01	02	03	04	05	06	07	08	09	10			
Almeja															Unid.
Caracol Piquilhue															Unid.
Caracol Tégula															Unid.
Cholga															Unid.
Chorito															Unid.
Choro Zapato															Unid.
Culengue															Unid.
Erizo															Unid.
Huepo															Unid.
Jaiba Marmola															Unid.
Jaiba Mora															Unid.
Jaiba Panchote															Unid.
Juliana															Unid.
Lapa															Unid.

Transecta N° 3

Sin presencia de recursos

Posición geográfica de los extremos de la Unidad de Muestreo.


Inicio Lat. S Lon. O
 Término Lat. S Lon. O

Recursos	Estado (S/J/A)	Censo (Transecta)	Cuadrantes (0,25 m ² c/u)											
			01	02	03	04	05	06	07	08	09	10		
Almeja														Unid.
Caracol Piquilhue														Unid.
Caracol Tégula														Unid.
Cholga														Unid.
Chorito														Unid.
Choro Zapato														Unid.
Culengue														Unid.
Erizo														Unid.
Huevo														Unid.
Jaiba Marmola														Unid.
Jaiba Mora														Unid.
Jaiba Panchote														Unid.
Juliana														Unid.
Lapa														Unid.
Loco														Unid.
Navajuela														Unid.
Luga Negra														Kg
Luga Roja														Kg
Pelillo														Kg
Piure														Kg


Cultivo de Algas Fondo Blando (conchuela, grava, arena, limo, arcilla): _____ 100 %
 Tipo de Fondo: Fondo Semiduro (tertel, sedimento compactado): _____ %
 Fondo Duro (roca, bolones): _____ %

Nombre Inspector Edgar Jirón

Nombre Capitán/Buzo Rossato Rosendo

Firma Inspector 

Firma Capitán/Buzo 



Departamento de Acuicultura

Informe análisis de presencia de Banco Natural

Pert	profundidad de análisis	especie indicada en informe	Especie o grupo a evaluar	m ² um (1)	m ² um (2)	m ² um (3)	m ² Promedio	frecuencia de ocurrencia UM Con Rec/UM totales	% area muestreable	IPBAN	IPBANMax	Evaluación
207101112	hasta 30 m			0	0		0	0	20			No existe Banco natural

DCV/dcv
C.I. (Subpesca) N° 1043/12