

INFORME DE INSPECCION DE TERRENO PARA VERIFICACION DE

Presencia de Recursos  Profundidad  Accidente Geográfico  Tipo de Fondo

Solicitud N° 207101102	Solicitante PESQUERA ANTARES S.A.
---------------------------	--------------------------------------

Región	Comuna	Area o Localidad
Décima	Cochamó	Esto. Reloncaví, Ensa. Río Chilco (Sec. 1)

Fecha 18/11/11	Hora Inicio 08:29	Embarcación HALLOWEEN
	Hora Término 09:01	CB 8571.

Carta DPC-211 Area 12.70 Hás

Coordenadas Geográficas Carta DPC-211 :	Vértice	Latitud	Longitud
	A	41° 41' 18.36" S	72° 30' 48.77" O
	B	41° 41' 18.43" S	72° 30' 35.80" O
	C	41° 41' 24.92" S	72° 30' 35.87" O
	D	41° 41' 38.76" S	72° 30' 59.04" O
	E	41° 41' 35.69" S	72° 31' 01.72" O
	F	41° 41' 24.87" S	72° 30' 43.13" O
	G	41° 41' 24.84" S	72° 30' 48.84" O

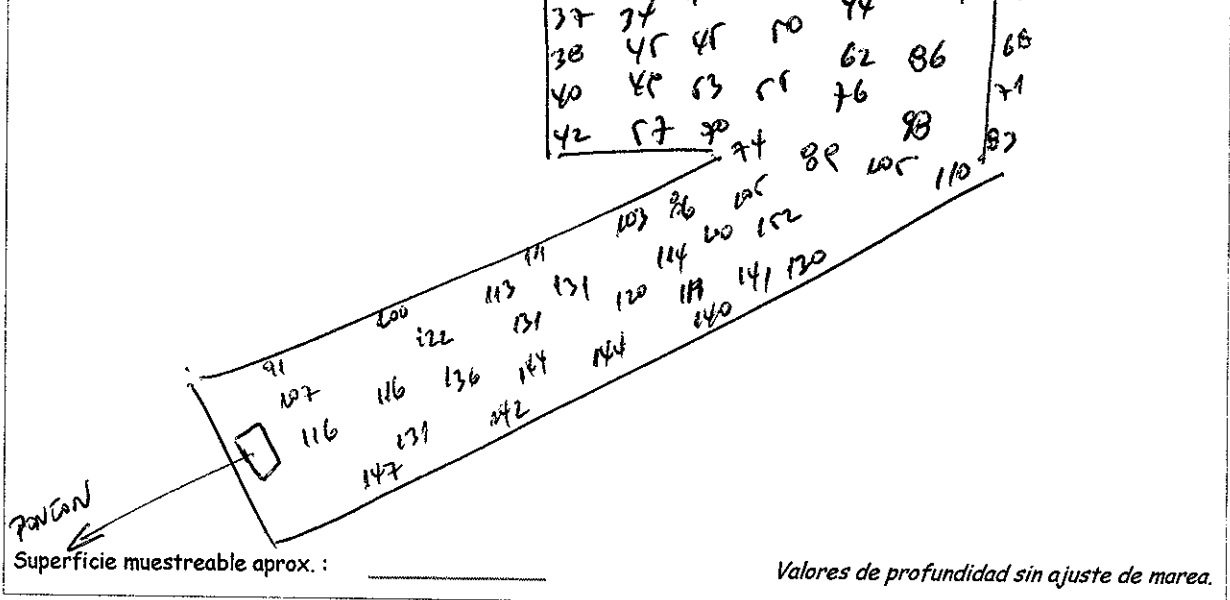
Observaciones (Anotar situaciones u observaciones que expliquen o refuercen la inspección realizada)

Hora de la Medición 08:29	Ajuste de Marea (mt) -2,5	Prof. Máxima 147	Prof. Mínima 13
		Observ. 144,5	Observ. 10,5
		Ajustada	Ajustada



Solicitud 207101102; Campaña 2011

Dibujar (a mano alzada) la forma del sector solicitado. En dicho croquis, anotar la ubicación y valores de las profundidades registradas. Asimismo, ubicar el lugar de las unidades de muestreo y cuadrantes cuando correspondan.



**Superficie de las Transectas :**

Por defecto y a menos que se indique un valor diferente, las transectas tienen siempre una superficie muestral de 100 mt<sup>2</sup> (50 mt \* 2 mt).

**Transecta N° 1**

Sin presencia de recursos

Posición geográfica de los extremos de la Unidad de Muestreo.

Inicio Lat. 41 41 10 16 S Lon. 72 30 42 0  
 Término Lat. 41 41 10 16 S Lon. 72 30 41 70

Recursos	Estado (S/J/A)	Censo (Transecta)	Cuadrantes (0,25 mt <sup>2</sup> c/u)										Unid.		
			01	02	03	04	05	06	07	08	09	10			
Almeja															
Caracol Piquilhue															
Caracol Tégula															
Cholga															
Chorito															
Choro Zapato															
Culengue															
Erizo															
Huepo															
Jaiba Marmola	<b>A</b>	<b>Z</b>													
Jaiba Mora															
Jaiba Panchote															
Juliana															
Lapa															



**Transecta N° 3**

Sin presencia de recursos

Posición geográfica de los extremos de la Unidad de Muestreo.


Inicio Lat.    S Lon.    O  
 Término Lat.    S Lon.    O


Recursos	Estado (S/J/A)	Censo (Transecta)	Cuadrantes (0,25 mt <sup>2</sup> c/u)											
			01	02	03	04	05	06	07	08	09	10		
Almeja														Unid.
Caracol Piquilhue														Unid.
Caracol Tégula														Unid.
Cholga														Unid.
Chorito														Unid.
Choro Zapato														Unid.
Culengue														Unid.
Erizo														Unid.
Huepo														Unid.
Jaiba Marmola														Unid.
Jaiba Mora														Unid.
Jaiba Panchote														Unid.
Juliana														Unid.
Lapa														Unid.
Loco														Unid.
Navajuela														Unid.
Luga Negra														Kg
Luga Roja														Kg
Pelillo														Kg
Piure														Kg


Cultivo de Algas Fondo Blando (conchuela, grava, arena, limo, arcilla): \_\_\_\_\_ %  
 Tipo de Fondo: Fondo Semiduro (tertel, sedimento compactado): \_\_\_\_\_ %  
 Fondo Duro (roca, bolones): \_\_\_\_\_ %

Nombre Inspector Juan Zanabria

Nombre Capitán/Buzo José Benítez

Firma Inspector 

Firma Capitán/Buzo 



Departamento de Acuicultura

Informe análisis de presencia de Banco  
Natural

Pert	profundidad de análisis	especie indicada en informe	Especie o grupo a evaluar	m <sup>2</sup> um (1)	m <sup>2</sup> um (2)	m <sup>2</sup> Promedio	frecuencia de ocurrencia UM Con Rec/UM totales	% area muestreable	IPBAN	IPBANMax	Evaluación
207101102	hasta 30 m	Jaiba Marmola	Jaiba	0,02	0	0,01	0,5	5	0,00025	2,59	No existe Banco natural
207101102	hasta 30 m	Erizo	Erizo	0	0,07	0,035	0,5	5	0,00088	3,27	No existe Banco natural

DCV/dcv  
C.I. (Subpesca) N° 1130/12