

INFORME DE INSPECCION DE TERRENO PARA VERIFICACION DE

Presencia de Recursos Profundidad Accidente Geográfico Tipo de Fondo

Solicitud N° 207101097	Solicitante MANSILLA INOSTROZA, JORGE LUIS
---------------------------	---

Región	Comuna	Area o Localidad
Décima	Puerto Montt	So. Reloncaví, Ba. Huenquillahue

Fecha	Hora Inicio	Embarcación
13/11/11	09:13	HALLEW JHA
	Hora Término	CB
	09:26	8571.

Carta Shoa 7320 Area 08.50 Hás

	Vértice	Latitud	Longitud
Coordenadas Geográficas Carta Shoa 7320 :	A	41° 35' 12.86" S	73° 04' 54.96" O
	B	41° 35' 13.67" S	73° 04' 46.76" O
	C	41° 35' 28.54" S	73° 04' 55.88" O
	D	41° 35' 26.35" S	73° 05' 02.68" O

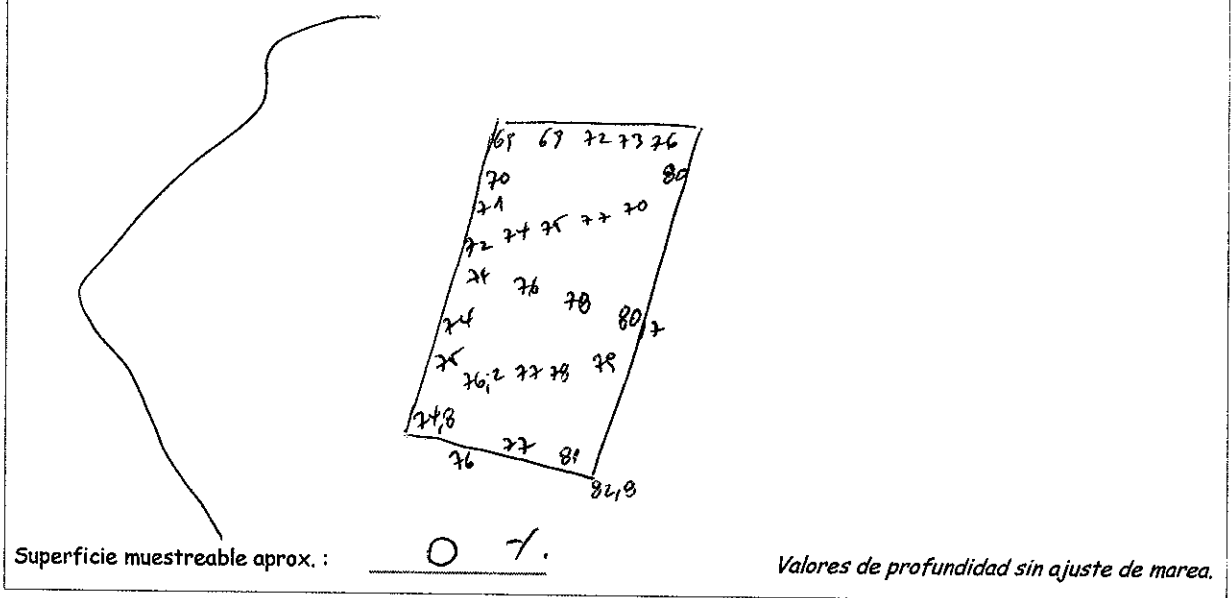
Observaciones (Anotar situaciones u observaciones que expliquen o refuercen la inspección realizada)

Hora de la Medición	Ajuste de Marea (mt)	Prof. Máxima	Prof. Mínima
09:13	-1,2	82,8 Observ. 81,6 Ajustada	69 Observ. 67,8 Ajustada



Solicitud 207101097; Campaña 2011

Dibujar (a mano alzada) la forma del sector solicitado. En dicho croquis, anotar la ubicación y valores de las profundidades registradas. Asimismo, ubicar el lugar de las unidades de muestreo y cuadrantes cuando corresponda.



Superficie de las Transectas :

Por defecto y a menos que se indique un valor diferente, las transectas tienen siempre una superficie muestral de 100 mt² (50 mt * 2 mt).

Transecta N° 1

Sin presencia de recursos

Posición geográfica de los extremos de la Unidad de Muestreo.

Inicio Lat. S Lon. O
 Término Lat. S Lon. O

Recursos	Estado (S/J/A)	Censo (Transecta)	Cuadrantes (0,25 mt ² c/u)										Unid.		
			01	02	03	04	05	06	07	08	09	10			
Almeja															Unid.
Caracol Piquilhue															Unid.
Caracol Tégula															Unid.
Cholga															Unid.
Chorito															Unid.
Choro Zapato															Unid.
Culengue															Unid.
Erizo															Unid.
Huepo															Unid.
Jaiba Marmola															Unid.
Jaiba Mora															Unid.
Jaiba Panchote															Unid.
Juliana															Unid.
Lapa															Unid.

Transecta N° 3

Sin presencia de recursos

Posición geográfica de los extremos de la Unidad de Muestreo.


Inicio Lat. S Lon. O
 Término Lat. S Lon. O


Recursos	Estado (S/J/A)	Censo (Transecta)	Cuadrantes (0,25 m ² c/u)												
			01	02	03	04	05	06	07	08	09	10			
Almeja															Unid.
Caracol Piquilhue															Unid.
Caracol Tégula															Unid.
Cholga															Unid.
Chorito															Unid.
Choro Zapato															Unid.
Culengue															Unid.
Erizo															Unid.
Huepo															Unid.
Jaiba Marmola															Unid.
Jaiba Mora															Unid.
Jaiba Panchote															Unid.
Juliana															Unid.
Lapa															Unid.
Loco															Unid.
Navajueta															Unid.
Luga Negra															Kg
Luga Roja															Kg
Pelillo															Kg
Piure															Kg


Cultivo de Algas Fondo Blando (conchuela, grava, arena, limo, arcilla): _____ %
 Tipo de Fondo: Fondo Semiduro (tertel, sedimento compactado): _____ %
 Fondo Duro (roca, bolones): _____ %

Nombre Inspector Juan Espinoza

Nombre Capitán/Buzo Osvaldo J. Meneses

Firma Inspector 

Firma Capitán/Buzo 



Departamento de Acuicultura

**Informe análisis de presencia de Banco
Natural**

Pert	profundidad de análisis	especie indicada en Informe	Especie o grupo a evaluar	m ² um (1)	m ² um (2)	m ² um (3)	m ² um (4)	m ² um (5)	m ² um (6)	m ² Promedio	frecuencia de ocurrencia UM Con Rec/UM totales	% área muestreable	IPBAN	IPBANMax	Evaluación	
207101097	Hasta 30 m															No se buceo

Observaciones: Profundidades mayores a 30 metros.

JSC/jsc
C.I. (Subpesca) Nº 1119/12