

INFORME DE INSPECCION DE TERRENO PARA VERIFICACION DE

Presencia de Recursos  Profundidad  Accidente Geográfico  Tipo de Fondo

Solicitud N° 207101096	Solicitante MANSILLA INOSTROZA, JORGE LUIS
---------------------------	---

Región	Comuna	Area o Localidad
Décima	Puerto Montt	So. Reloncaví, Ba. Huenquillahue, Pta. Hondable

Fecha	Hora Inicio	Embarcación
12/11/11	18:31	HALLEWJHA
	Hora Término	CB
	18:47	8571.

Carta Shoa 7320 Area 18.87 Hás

	Vértice	Latitud	Longitud
Coordenadas Geográficas Carta Shoa 7320 :	A	41° 35' 35.94" S	73° 05' 35.83" O
	B	41° 35' 33.10" S	73° 05' 22.75" O
	C	41° 35' 52.97" S	73° 04' 58.90" O
	D	41° 35' 54.04" S	73° 05' 08.38" O

Observaciones (Anotar situaciones u observaciones que expliquen o refuercen la inspección realizada)

Buena: 18:00 a 18:35.  
Parcialmente sobrepuesta con los 6-líneas.  
Cubierta chovito. (TRAZO A-B)

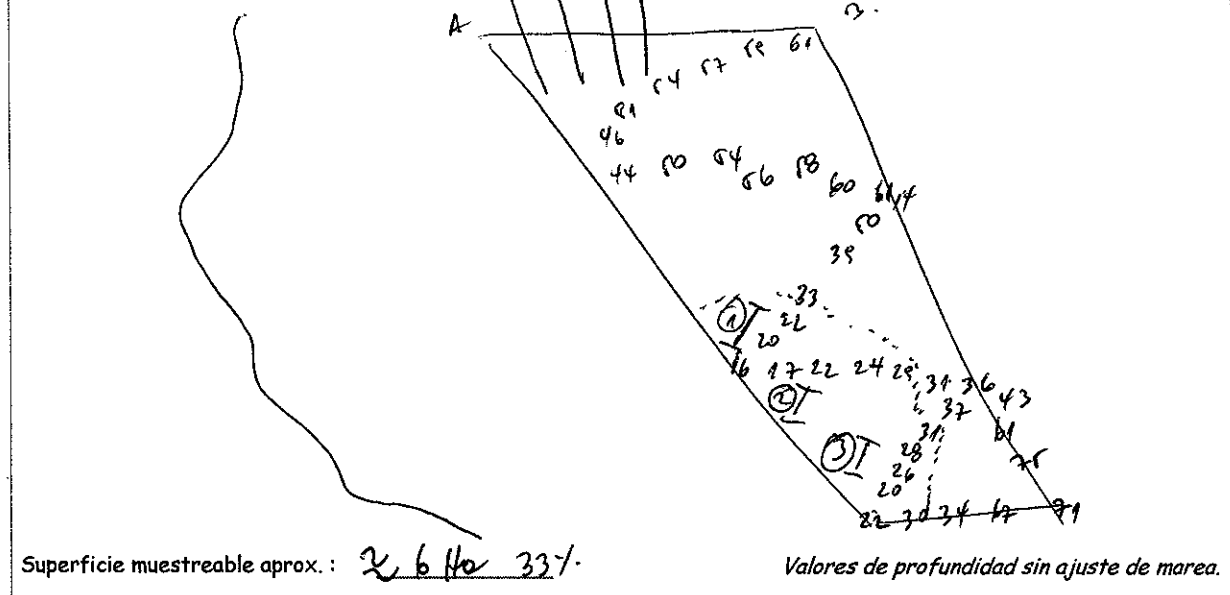
Hora de la Medición	Ajuste de Marea (mt)	Prof. Máxima	Prof. Mínima
18:31	-0,3	75 Observ. 74,7 Ajustada	16 Observ. 15,7 Ajustada



Solicitud 207101096; Campaña 2011

*Combo - Cmo*

Dibujar (a mano alzada) la forma del sector solicitado. En dicho croquis, anotar la ubicación y valores de las profundidades registradas. Asimismo, ubicar el lugar de las unidades de muestreo y cuadrantes cuando corresponda.



**Superficie de las Transectas :**

Por defecto y a menos que se indique un valor diferente, las transectas tienen siempre una superficie muestral de 100 mt<sup>2</sup> (50 mt \* 2 mt).

**Transecta N° 1**

Sin presencia de recursos

Posición geográfica de los extremos de la Unidad de Muestreo.

Inicio Lat.    S Lon.    O  
 Término Lat.    S Lon.    O

Recursos	Estado (S/J/A)	Censo (Transecta)	Cuadrantes (0,25 mt <sup>2</sup> c/u)										Unid.		
			01	02	03	04	05	06	07	08	09	10			
Almeja															Unid.
Caracol Piquilhue															Unid.
Caracol Tégula															Unid.
Cholga															Unid.
Chorito															Unid.
Choro Zapato															Unid.
Culengue															Unid.
Erizo															Unid.
Huepo															Unid.
Jaiba Marmola	<i>8</i>	<i>9</i>													Unid.
Jaiba Mora															Unid.
Jaiba Panchote															Unid.
Juliana															Unid.
Lapa															Unid.

Loco													Unid.
Navajuela													Unid.
Luga Negra													Kg
Luga Roja													Kg
Pelillo													Kg
Piure													Kg

**Transecta N° 2**

Sin presencia de recursos

Posición geográfica de los extremos de la Unidad de Muestreo.

Inicio Lat. 41 35 47,2 S Lon. 73 05 13,7 O  
 Término Lat. 41 35 49 S Lon. 73 05 12,9 O

Recursos	Estado (S/J/A)	Censo (Transecta)	Cuadrantes (0,25 mt <sup>2</sup> c/u)											
			01	02	03	04	05	06	07	08	09	10		
Almeja														Unid.
Caracol Piquilhue														Unid.
Caracol Tégula														Unid.
Cholga														Unid.
Chorito														Unid.
Choro Zapato														Unid.
Culengue														Unid.
Erizo														Unid.
Huepo														Unid.
Jaiba Marmola	<u>2</u>	<u>10</u>												Unid.
Jaiba Mora														Unid.
Jaiba Panchote														Unid.
Juliana														Unid.
Lapa														Unid.
Loco														Unid.
Navajuela														Unid.
Luga Negra														Kg
Luga Roja														Kg
Pelillo														Kg
Piure														Kg

**Transecta N° 3**
 Sin presencia de recursos

Posición geográfica de los extremos de la Unidad de Muestreo.


Inicio	Lat.	<u>41</u>	<u>35</u>	<u>59,7</u>	S	Lon.	<u>73</u>	<u>05</u>	<u>9,5</u>	O
Término	Lat.	<u>41</u>	<u>35</u>	<u>59,6</u>	S	Lon.	<u>73</u>	<u>05</u>	<u>9,0</u>	O


Recursos	Estado (S/J/A)	Censo (Transecta)	Cuadrantes (0,25 mt <sup>2</sup> c/u)											
			01	02	03	04	05	06	07	08	09	10		
Almeja														Unid.
Caracol Piquilhue														Unid.
Caracol Tégula														Unid.
Choiga														Unid.
Chorito														Unid.
Choro Zapato														Unid.
Culengue														Unid.
Erizo														Unid.
Huepo														Unid.
Jaiba Marmola	<u>8</u>	<u>7</u>												Unid.
Jaiba Mora														Unid.
Jaiba Panchote														Unid.
Juliana														Unid.
Lapa														Unid.
Loco														Unid.
Navajuela														Unid.
Luga Negra														Kg
Luga Roja														Kg
Pelillo														Kg
Piure														Kg


Cultivo de Algas	Fondo Blando (conchuela, grava, arena, limo, arcilla):	<u>ARENA</u>	<u>100</u>	%
Tipo de Fondo:	Fondo Semiduro (tertel, sedimento compactado):			%
	Fondo Duro (roca, bolones):			%

 Nombre Inspector IVAN ORAZÚN M.

 Nombre Capitán/Buzo ROBERTO GONZALEZ A.

 Firma Inspector 

 Firma Capitán/Buzo 



Departamento de Acuicultura

**Informe análisis de presencia de Banco Natural**

Pert	profundidad de análisis	especie indicada en Informe	Especie o grupo a evaluar	m <sup>2</sup> um (1)	m <sup>2</sup> um (2)	m <sup>2</sup> um (3)	m <sup>2</sup> um (4)	m <sup>2</sup> um (5)	m <sup>2</sup> um (6)	m <sup>2</sup> Promedio	frecuencia de ocurrencia UM Con Rec/UM totales	% area muestreable	IPBAN	IPBANMax	Evaluación
210103006	Hasta 30 m	Jaiba Marmola	Jaiba	0,9	0,1	0,07					1	33	0,086	2,59	No existe banco natural

Observaciones:

JSC/jsc  
C.I. (Subpesca) N° 1037/12