



Subsecretaría
de Pesca

Gobierno de Chile

Departamento de Acuicultura

**INFORME TECNICO (UTS) N° 84
FECHA: 14-02-2012**

Análisis de presencia de Banco Natural

Pert	profundidad de análisis	especie indicada en informe	Especie o grupo a evaluar	m ² um (1)	m ² um (2)	m ² Promedio	frecuencia de ocurrencia UM Con Rec/UM totales	% area muestreable	IPBAN	IPBANMax	Evaluación
208122066	hasta 30 m										NO SE BUCEO

Observaciones: El sector solicitado presenta profundidades mayores a 30 mts. Conforme a los antecedentes existentes, no se verifica la existencia de Bancos Naturales en el sector.

CHA/cha
C.I. N° 887/12

84

61 ✓

**Formulario de resultados de la evaluación directa de recursos
hidrobiológico bentónicos**

Presencia de Recursos Profundidad Accidente Geográfico Tipo de Fondo

Solicitud N° 208122066	Solicitante GONZALEZ VIDAL SERGIO ORLANDO
---------------------------	--

Región XII	Comuna Natales	Area o Localidad Península A. Varas, sector SO de Estancia Mercedes
---------------	-------------------	--

Fecha 08-Sep-11	Hora Inicio 16:35	Embarcación Explorador Patagonia
	Hora Término 16:55	CB 2279

Carta	Shoa 10600 (Datum SAD69)	Area	04.93 Hás
		Vértice	Latitud
			Longitud
Coordenadas Geográficas Carta Shoa 10600 :		A	51° 45' 57.80" S
		B	51° 46' 00.90" S
		C	51° 46' 07.10" S
		D	51° 46' 04.00" S
			72° 51' 49.30" O
			72° 51' 40.10" O
			72° 51' 48.50" O
			72° 51' 57.60" O

Observaciones (Anotar situaciones u observaciones que expliquen o refuercen la inspección realizada)

Todo el área mayor a 30 metros. No se realiza buceo.

Superficie muestreable aprox. : _____ %

Hora de la Medición 16:35	Ajuste de Marea (mt) 0,5	Prof. Máxima 99,3	Prof. Mínima 90,8	Prof. Máxima 70,1	Prof. Mínima 70,6
		Observ.	Ajustada	Observ.	Ajustada




Posición geográfica de los extremos de las unidades de Muestreo (boyerines)

	Latitud	Longitud	Latitud	Longitud
Transecta N°1	_____	_____	_____	_____
Transecta N°2	_____	_____	_____	_____
Transecta N°3	_____	_____	_____	_____
Transecta N°4	_____	_____	_____	_____


Nombre Inspector Jorge Sierpe Gallardo

Firma Inspector



Nombre Inspector : Humberto Krauste G.


Nombre Inspector : Karin Saigusa K.



Nombre Capitán/Buzo

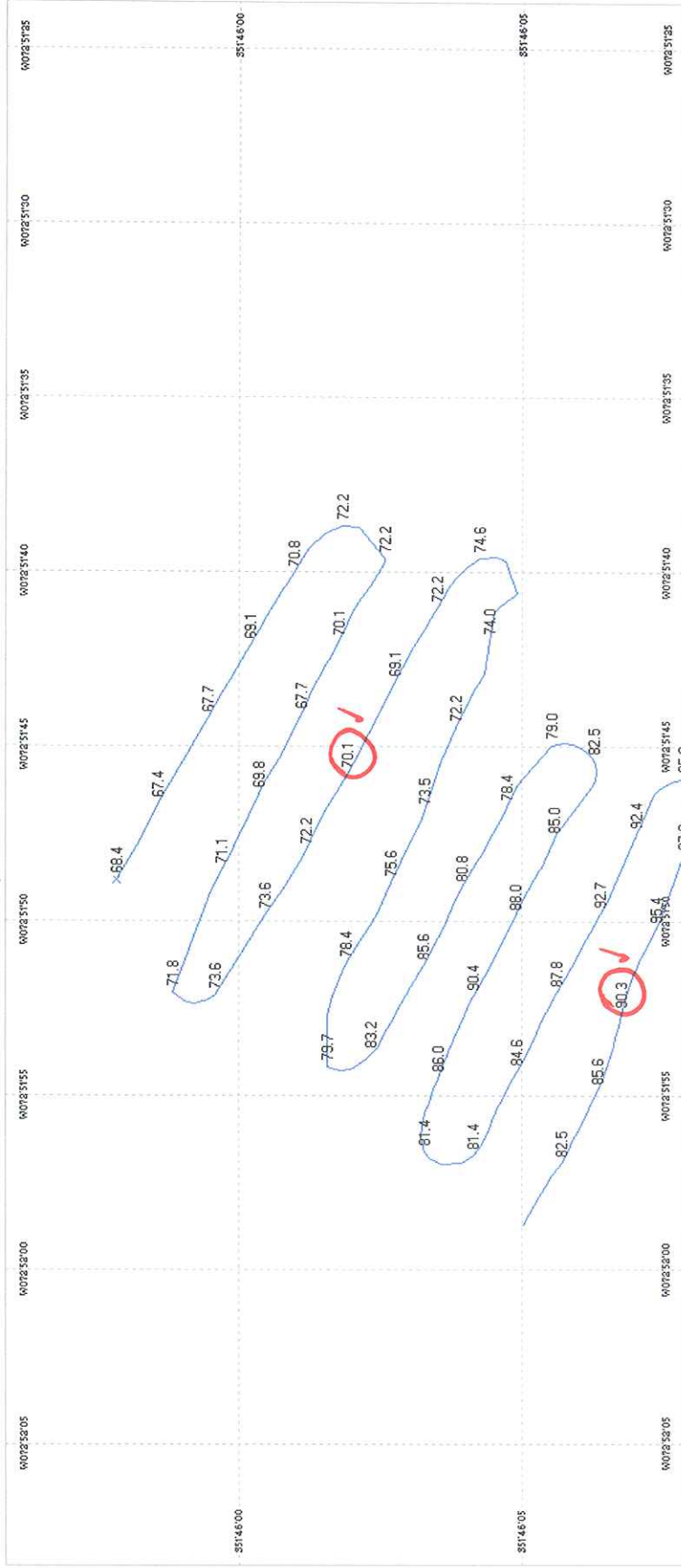
Jose W Diaz Diaz
C.I.T. 564.261-K

Firma Capitán/Buzo

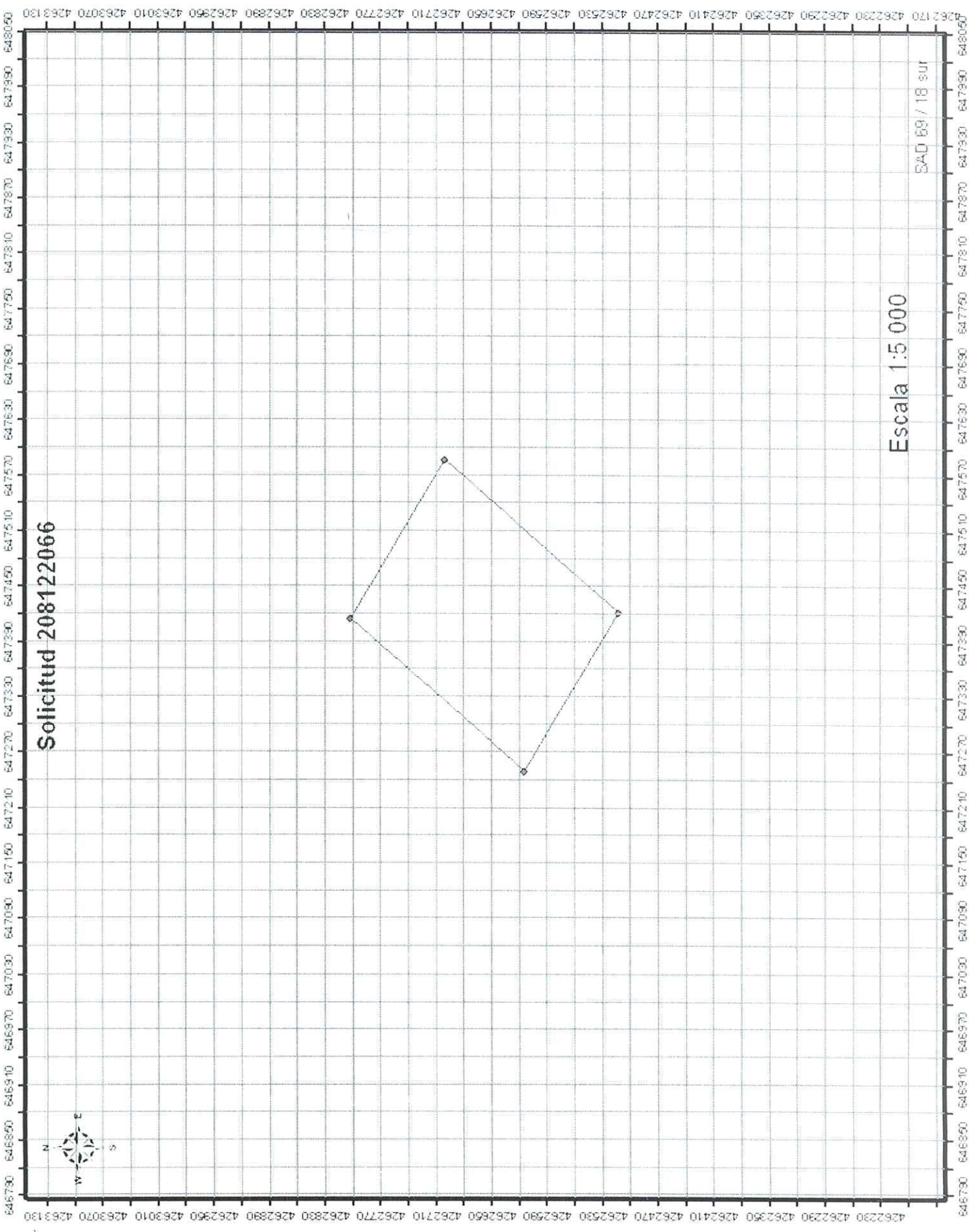


20812 2066

Plot of UserData.ADM
Plotted: 10/09/2011 23:32:59, Tracks from 30/12/1989 23:59 to 30/12/1989 23:59



Scale 1:3744



Solicitud 208122066

Escala 1:5 000

SAD 89/18 sur

