



Departamento de Acuicultura

**INFORME TECNICO (UTS) N° 83
FECHA: 14-02-2012**

Análisis de presencia de Banco Natural

Pert	profundidad de análisis	especie indicada en informe	Especie o grupo a evaluar	m ² um (1)	m ² um (2)	m ² Promedio	frecuencia de ocurrencia UM Con Rec/UM totales	% area muestreable	IPBAN	IPBANMax	Evaluación
208122065	hasta 30 m										NO SE BUCEO

Observaciones: El sector solicitado presenta profundidades mayores a 30 mts. Conforme a los antecedentes existentes, no se verifica la existencia de Bancos Naturales en el sector.

CHA/cha
C.I. N° 886/12

23

60

Formulario de resultados de la evaluación directa de recursos
hidrobiológico bentónicos

Presencia de Recursos Profundidad Accidente Geográfico Tipo de Fondo

Solicitud N° 208122065	Solicitante MANSILLA GUERRERO MARIO JAVIER
---------------------------	---

Región XII	Comuna Natales	Area o Localidad Península A. Varas, sector SO de Estancia Mercedes
---------------	-------------------	--

Fecha 08-Sep-11	Hora Inicio 16:14	Embarcación Explorador Patagonía
	Hora Término 16:33	CB 2279

Carta Shoa 10600 (Datum SAD69) Area 04.93 Hás

	Vértice	Latitud	Longitud
Coordenadas Geográficas Carta Shoa 10600 :	A	51° 45' 51.40" S	72° 52' 08.00" O
	B	51° 45' 54.50" S	72° 51' 58.90" O
	C	51° 46' 00.80" S	72° 52' 07.20" O
	D	51° 45' 57.60" S	72° 52' 16.30" O

Observaciones (Anotar situaciones u observaciones que expliquen o refuercen la inspección realizada)

Todo el área mayor a 30 metros. No se realiza buceo.

Superficie muestreable aprox. : _____ %

Hora de la Medición 16:14	Ajuste de Marea (mt) 0,5	Prof. Máxima 80,5 Observ.	Prof. Mínima 81 Ajustada	Prof. Máxima 72,2 Observ.	Prof. Mínima 72,7 Ajustada
------------------------------	-----------------------------	---------------------------------	--------------------------------	---------------------------------	----------------------------------



Posición geográfica de los extremos de las unidades de Muestreo (boyerines)

	Latitud	Longitud	Latitud	Longitud
Transecta N°1	_____	_____	_____	_____
Transecta N°2	_____	_____	_____	_____
Transecta N°3	_____	_____	_____	_____
Transecta N°4	_____	_____	_____	_____

Nombre Inspector Jorge Sierpe Gallardo


Firma Inspector



Nombre Inspector: Humberto Provoste G.

Nombre Inspector:


Karin Segovia K.



Nombre Capitán/Buzo

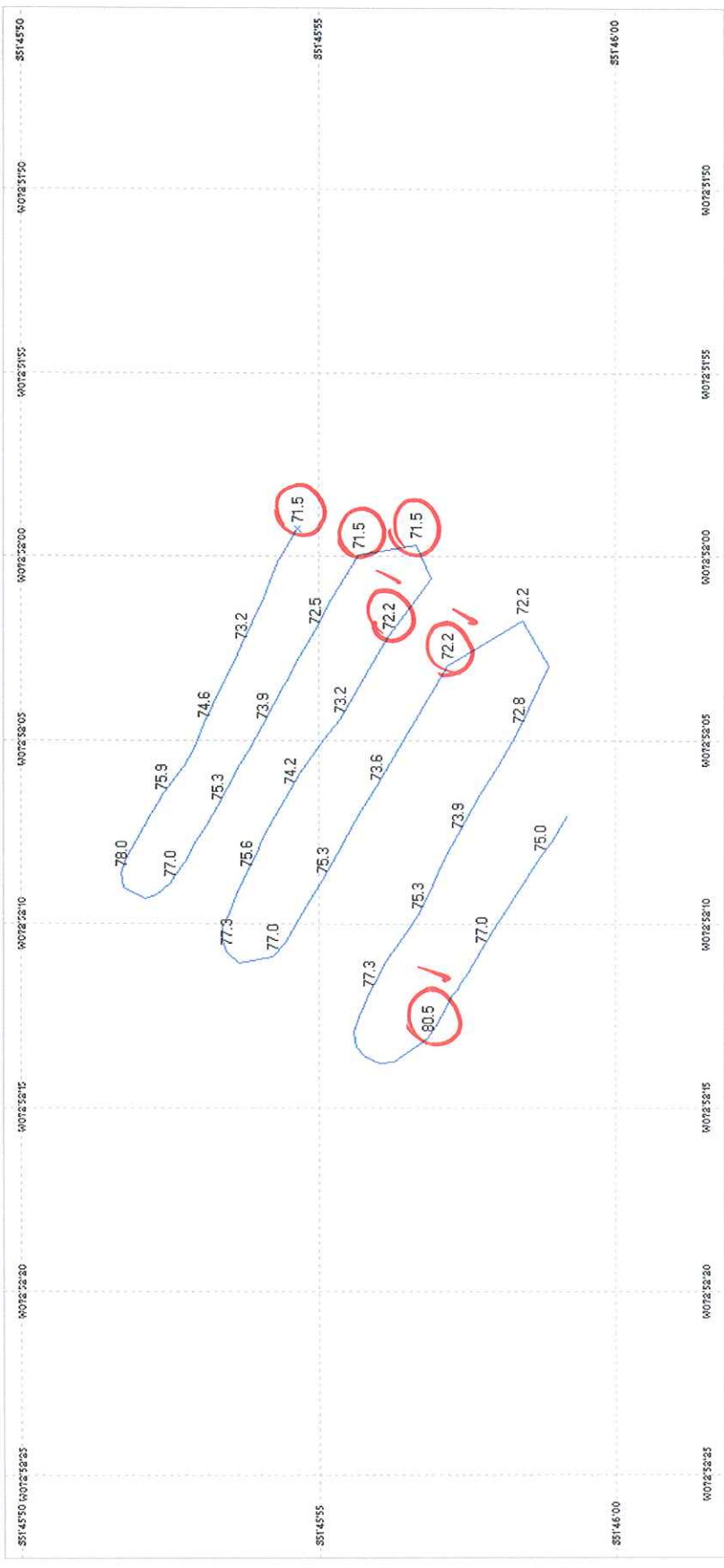
Jose W Diaz Diaz
C.I. : F. 564. 266-K

Firma Capitán/Buzo




208122065

Plot of UserData.ADM Plotted: 10/09/2011 23:29:52, Tracks from 30/12/1989 23:59 to 30/12/1989 23:59



Scale 1:3529



Solicitud 208122065

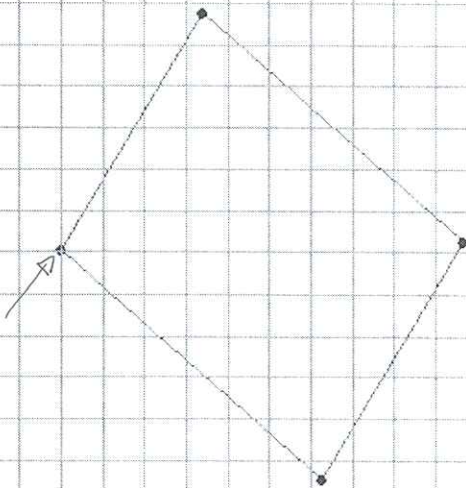
Inicio prospección batimétrica ~~14-15 08/09/2011~~

finel ~~18:00~~ 20-20 08/09/2011

~~Inicio~~, todo el área > 30 metros

Inicio ~~16:30~~
~~18:00~~

No: 14 08/09/2011
No: 33 08/08/2011



Escala 1:5 000

SAD: 89 / 18 sur

4262410 4262470 4262530 4262590 4262650 4262710 4262770 4262830 4262890 4262950 4263010 4263070 4263130 4263190 4263250 4263310

4262380 4262440 4262500 4262560 4262620 4262680 4262740 4262800 4262860 4262920 4262980 4263040 4263100 4263160 4263220 4263280 4263340

