



Subsecretaría
de Pesca

Gobierno de Chile

Departamento de Acuicultura

INFORME TECNICO (UTS) N° 81

FECHA: 14-02-2012

Análisis de presencia de Banco Natural

Pert	profundidad de análisis	especie indicada en informe	Especie o grupo a evaluar	m ² um (1)	m ² um (2)	m ² Promedio	frecuencia de ocurrencia UM Con Rec/UM totales	% area muestreable	IPBAN	IPBANMax	Evaluación
208122060	hasta 30 m										NO SE BUCEO

Observaciones: El sector solicitado presenta profundidades mayores a 30 mts. Conforme a los antecedentes existentes, no se verifica la existencia de Bancos Naturales en el sector.

CHA/cha
C.I. N° 884/12

89

57 ✓

**Formulario de resultados de la evaluación directa de recursos
hidrobiológico bentónicos**

Presencia de Recursos Profundidad Accidente Geográfico Tipo de Fondo

Solicitud N° 208122060	Solicitante SANCHEZ BUSTOS JAVIER ANDRES
---------------------------	---

Región XII	Comuna Natales	Area o Localidad Península A. Varas, sector Paso Vattuone
---------------	-------------------	--

Fecha 09-Sep-11	Hora Inicio 09:21	Embarcación Explorador Patagonía
	Hora Término 09:40	CB 2279

Carta	Shoa 10600 (Datum SAD69)	Area	04.92 Hás
		Vértice	Latitud
			Longitud
Coordenadas Geográficas Carta Shoa 10600 :		A	51° 46' 18.10" S
		B	51° 46' 19.20" S
		C	51° 46' 27.30" S
		D	51° 46' 26.20" S
			72° 56' 06.60" O
			72° 55' 56.40" O
			72° 55' 56.40" O
			72° 56' 06.60" O

Observaciones (Anotar situaciones u observaciones que expliquen o refuercen la inspección realizada)

Todo el área mayor a 30 metros. No se hace buceo.

Superficie muestreable aprox. : _____ %

Hora de la Medición 09:21	Ajuste de Marea (mt) 0,3	Prof. Máxima 123,8	Prof. Ajustada 124,1	Prof. Mínima 86,1	Prof. Ajustada 86,4
------------------------------	-----------------------------	-----------------------	-------------------------	----------------------	------------------------




Posición geográfica de los extremos de las unidades de Muestreo (boyerines)

	Latitud	Longitud	Latitud	Longitud
Transecta N°1	_____	_____	_____	_____
Transecta N°2	_____	_____	_____	_____
Transecta N°3	_____	_____	_____	_____
Transecta N°4	_____	_____	_____	_____

Nombre Inspector Jorge Sierpe Gallardo

Firma Inspector



Nombre Inspector: Humberto Rouosté J.G.

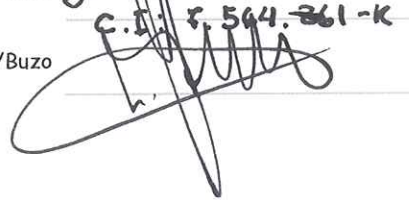
Nombre Inspector: KARIN SEGUYA K.



Nombre Capitán/Buzo

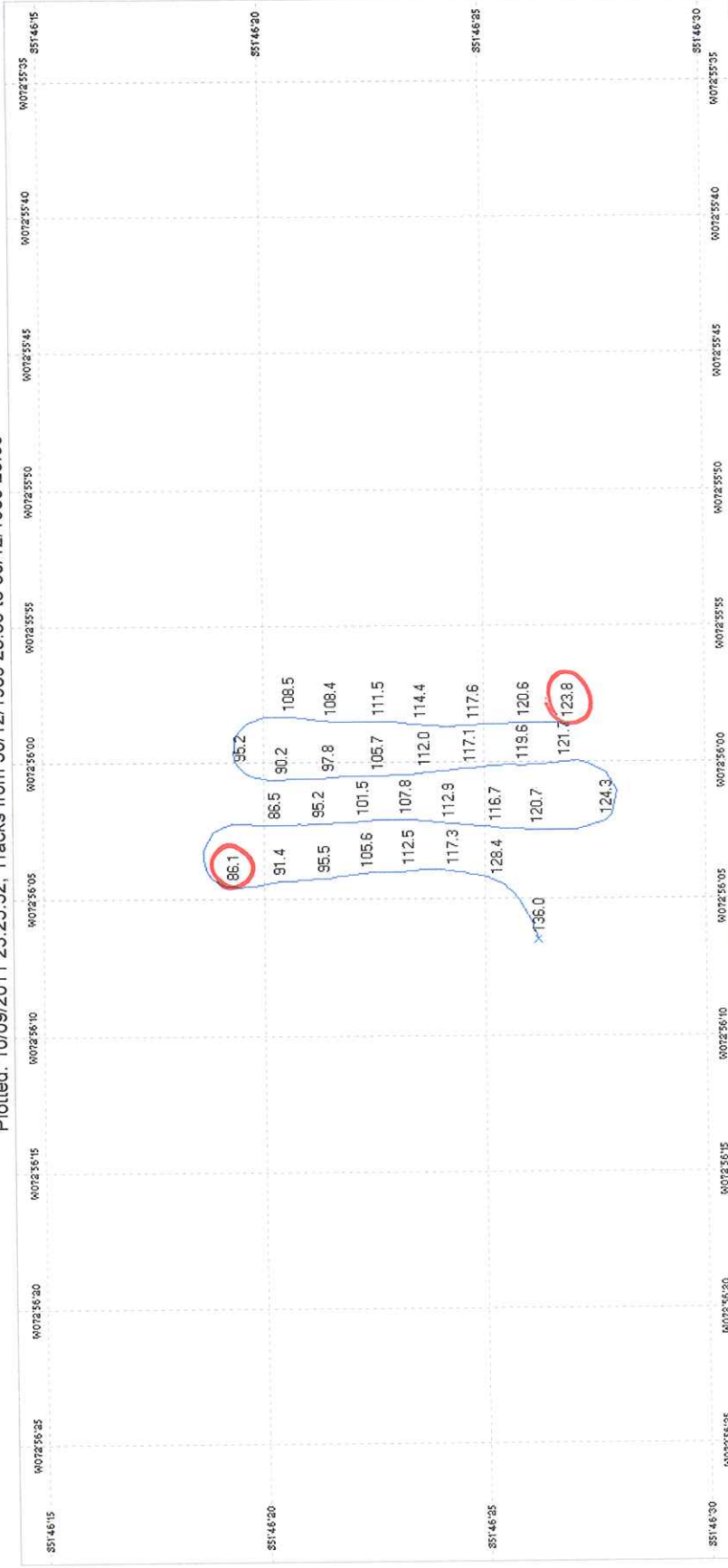
JOSE W DIAZ DIAZ
C.I. F. 544.361-K

Firma Capitán/Buzo



20812 2060

Plot of UserData.ADM
Plotted: 10/09/2011 23:25:52, Tracks from 30/12/1989 23:59 to 30/12/1989 23:59



Scale 1:4790

