



Subsecretaría
de Pesca

Gobierno de Chile

Departamento de Acuicultura

INFORME TECNICO (UTS) N° 77

FECHA: 14-02-2012

Análisis de presencia de Banco Natural

Pert	profundidad de análisis	especie indicada en informe	Especie o grupo a evaluar	m ² um (1)	m ² um (2)	m ² Promedio	frecuencia de ocurrencia UM Con Rec/UM totales	% area muestreable	IPBAN	IPBANMax	Evaluación
208122054	hasta 30 m										NO SE BUCEO

Observaciones: El sector solicitado presenta profundidades mayores a 30 mts. Conforme a los antecedentes existentes, no se verifica la existencia de Bancos Naturales en el sector.

CHA/cha
C.I. N° 879/12

27

51

Formulario de resultados de la evaluación directa de recursos hidrobiológico bentónicos

Presencia de Recursos Profundidad Accidente Geográfico Tipo de Fondo

Solicitud N° 208122054	Solicitante TOLEDO MORALES RAUL CESAR
---------------------------	--

Región XII	Comuna Natales	Area o Localidad Isla Donoso, sector Interior del paso Vattuone
---------------	-------------------	--

Fecha 09-Sep-11	Hora Inicio 12:05	Embarcación Explorador Patagonia
	Hora Término 12:19	CB 2279

Carta	Shoa 10600 (Datum SAD69)	Area	05.00 Hás	
		Vértice	Latitud	Longitud
Coordenadas Geográficas Carta Shoa 10600 :		A	51° 45' 50.20" S	72° 55' 48.40" O
		B	51° 45' 50.20" S	72° 55' 37.90" O
		C	51° 45' 58.30" S	72° 55' 37.90" O
		D	51° 45' 58.30" S	72° 55' 48.40" O

Observaciones (Anotar situaciones u observaciones que expliquen o refuercen la inspección realizada)

Todo el área sobre los 30 metros. - no se realiza buceo.

Superficie muestreable aprox. : _____ %

Hora de la Medición 12:05	Ajuste de Marea (mt) 0,2	Prof. Máxima 164,9 Observ. 165,1 Ajustada	Prof. Mínima 135,8 Observ. 136 Ajustada
------------------------------	-----------------------------	---	---




Posición geográfica de los extremos de las unidades de Muestreo (boyerines)

	Latitud	Longitud	Latitud	Longitud
Transecta N°1	_____	_____	_____	_____
Transecta N°2	_____	_____	_____	_____
Transecta N°3	_____	_____	_____	_____
Transecta N°4	_____	_____	_____	_____

Nombre Inspector Humberto Provoste Gallardo


Firma Inspector



Nombre Capitán/Buzo

Firma Capitán/Buzo

Jose W. Diaz Diaz
C.I. OP. 964.261-K



Nombre Inspector: Jorge Sierpe G.

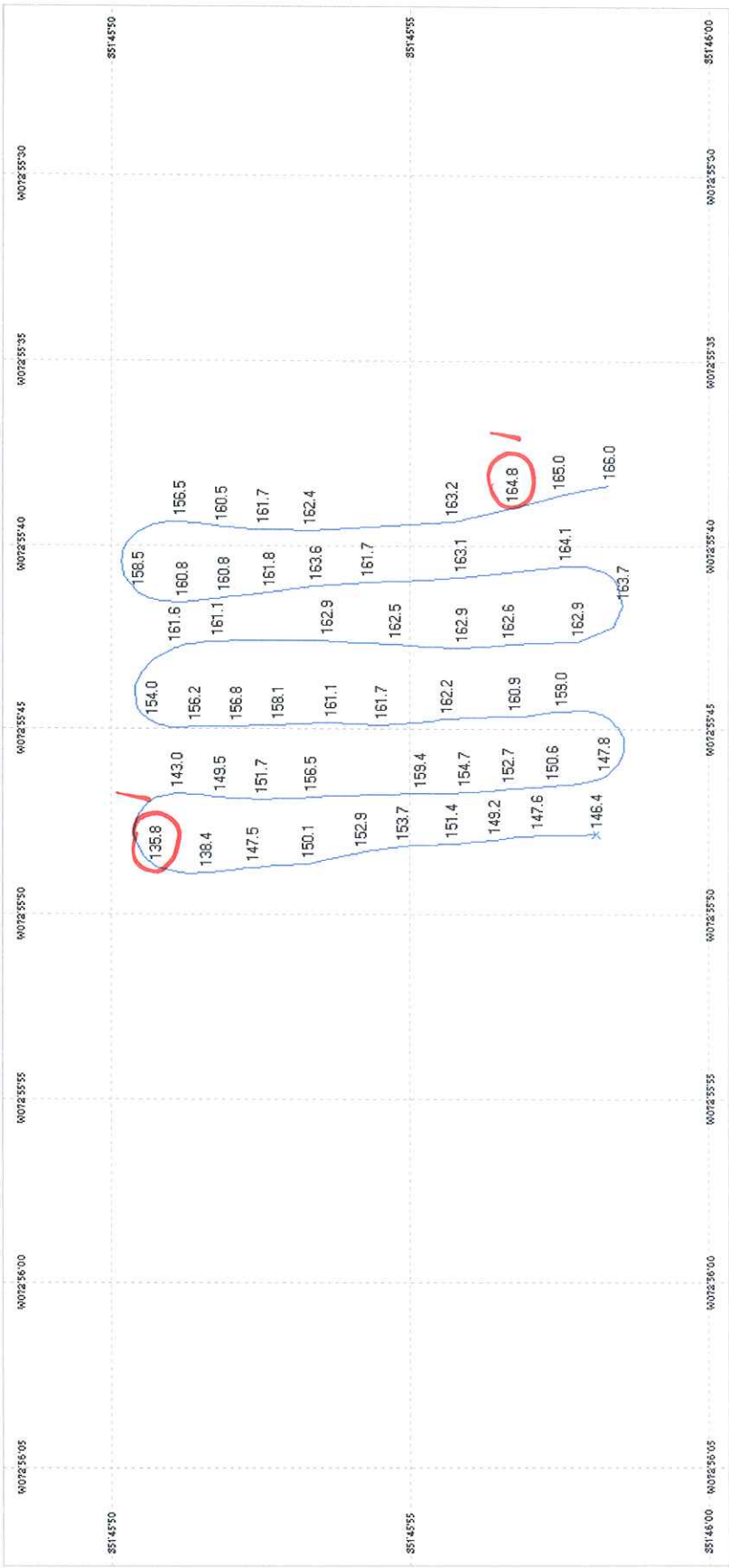


Nombre Inspector: Karin Segovia K.

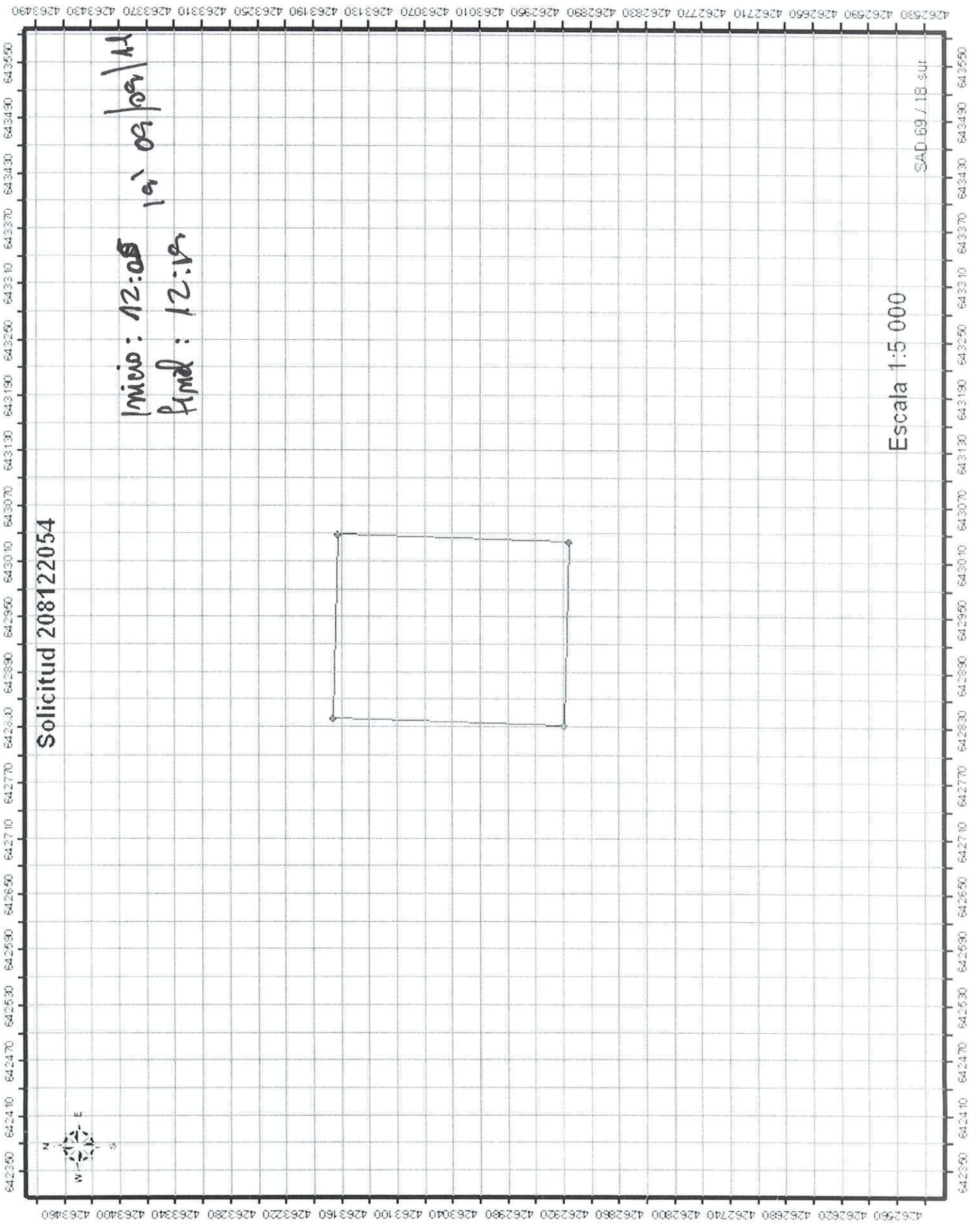


20812 2054

Plot of UserData.ADM
Plotted: 10/09/2011 23:12:13, Tracks from 30/12/1989 23:59 to 30/12/1989 23:59



Scale 1:3537




Solicitud 208122054

Inicio: 12:05
Final: 12:15

Escala 1:5 000

SAD: 09/18.sur



208122054

