



Subsecretaría
de Pesca

Gobierno de Chile

Departamento de Acuicultura

INFORME TECNICO (UTS) N° 51

FECHA: 14-02-2012

Análisis de presencia de Banco Natural

Pert	profundidad de análisis	especie indicada en informe	Especie o grupo a evaluar	m ² um (1)	m ² um (2)	m ² Promedio	frecuencia de ocurrencia UM Con Rec/UM totales	% area muestreable	IPBAN	IPBANMax	Evaluación
208122052	hasta 30 m										NO SE BUCEO

Observaciones: El sector solicitado presenta profundidades mayores a 30 mts. Conforme a los antecedentes existentes, no se verifica la existencia de Bancos Naturales en el sector.

CHA/cha
C.I. N° 872/12

51

49

Formulario de resultados de la evaluación directa de recursos
hidrobiológico bentónicos

Presencia de Recursos Profundidad Accidente Geográfico Tipo de Fondo

Solicitud N° 208122052	Solicitante CULTIVOS YADRAN S.A.
---------------------------	-------------------------------------

Región XII	Comuna Natales	Area o Localidad Bahía Magenta, S Islote Entrada
---------------	-------------------	---

Fecha 22-Sep-11	Hora Inicio 10:23	Embarcación Explorador Patagonia
	Hora Término 10:41	CB 2279

Carta Shoa 10600 (Datum SAD69) Area 06.00 Hás

	Vértice	Latitud	Longitud
Coordenadas Geográficas Carta Shoa 10600 :	A	48° 56' 18.31" S	74° 22' 16.21" O
	B	48° 56' 14.64" S	74° 22' 08.11" O
	C	48° 56' 22.67" S	74° 21' 59.76" O
	D	48° 56' 26.34" S	74° 22' 07.86" O

Observaciones (Anotar situaciones u observaciones que expliquen o refuercen la inspección realizada)

SE ADJUNTA Plano en escala 1:5000 del AREA SOLICITADA con TRACK BATIMETRICO
SE ADJUNTA LISTADO BATIMETRICO del AREA SOLICITADA

Superficie muestreable aprox. : _____ %

Hora de la Medición 10:25	Ajuste de Marea (mt) -0,7	Prof. Máxima 55,5	Prof. Mínima 29,7
		Observ. Ajustada 54,8	Observ. Ajustada 29

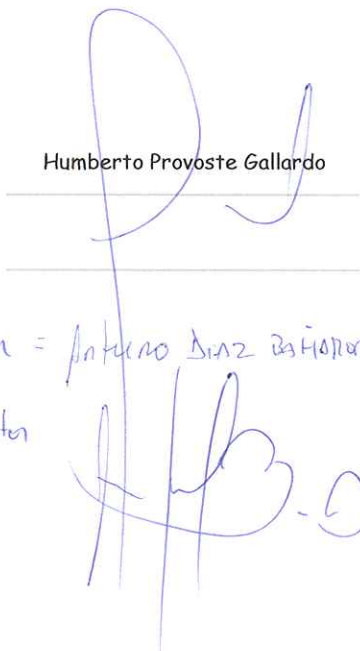


Posición geográfica de los extremos de las unidades de Muestreo (boyerines)

	Latitud	Longitud	Latitud	Longitud
Transecta N°1	_____	_____	_____	_____
Transecta N°2	_____	_____	_____	_____
Transecta N°3	_____	_____	_____	_____
Transecta N°4	_____	_____	_____	_____

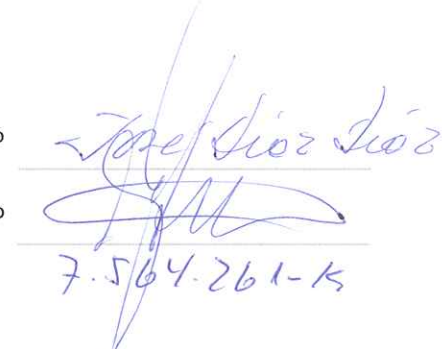
Nombre Inspector Humberto Provoste Gallardo

Firma Inspector



Nombre Capitán/Buzo


Firma Capitán/Buzo



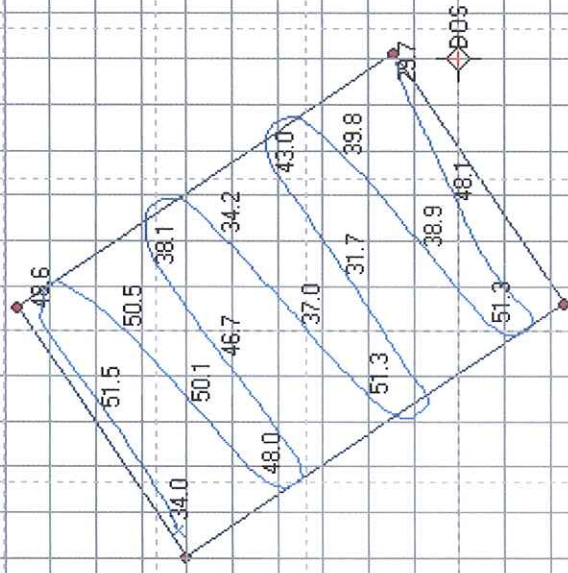
7.564.261-K

nombre Inspector = Arturo Diaz Bañados

Firma Inspector



Plot of UserData.ADM & 208122052.jpg
PPlotted: 22/09/2011 10:23, Tracks from 22/09/2011 10:25 to 22/09/2011 10:39



Scale 1:5000