



Departamento de Acuicultura

INFORME TECNICO (UTS) N° 47
FECHA: 14-02-2012

Análisis de presencia de Banco Natural

Pert	profundidad de análisis	especie indicada en Informe	Especie o grupo a evaluar	m ² um (1)	m ² um (2)	m ² Promedio	frecuencia de ocurrencia UM Con Rec/UM totales	% area muestreable	IPBAN	IPBANMax	Evaluación
208122016	hasta 30 m										NO SE BUCEO

Observaciones: El sector solicitado presenta profundidades mayores a 30 mts. Conforme a los antecedentes existentes, no se verifica la existencia de Bancos Naturales en el sector.

CHA/cha
 C.I. N° 868/12

47

16

Formulario de resultados de la evaluación directa de recursos hidrobiológicos bentónicos

Presencia de Recursos Profundidad Accidente Geográfico Tipo de Fondo

Solicitud N° 208122016	Solicitante SOCIEDAD ACUICOLA Y COMERCIAL LAS CHAUQUES LIMITADAS
---------------------------	---

Región XII	Comuna Natales	Area o Localidad NE de Isla Owen 8
---------------	-------------------	---------------------------------------

Fecha 24-Sep-11	Hora Inicio 17:45	Embarcación Explorador Patagonia
	Hora Término 18:05	CB 2279

Carta	Shoa 1001	Area	10.00 Hás
		Vértice	Latitud
			Longitud
Coordenadas Geográficas Carta Shoa 1001 :			
	A	51° 14' 35.98" S	73° 41' 04.13" O
	B	51° 14' 34.57" S	73° 40' 54.02" O
	C	51° 14' 50.35" S	73° 40' 48.35" O
	D	51° 14' 51.77" S	73° 40' 58.47" O
Coordenadas Geográficas Datum WGS84 :			
	A	51° 14' 34.92" S	73° 41' 03.80" O
	B	51° 14' 33.54" S	73° 40' 53.72" O
	C	51° 14' 49.35" S	73° 40' 48.22" O
	D	51° 14' 50.73" S	73° 40' 58.30" O

Observaciones (Anotar situaciones u observaciones que expliquen o refuercen la inspección realizada)

Se Adjunta: Plano en escala 1:5000 con TRACK de NAVEGACIÓN y BATIMETRÍA

- Listado Batimétrico del TRACK en el AREA Solicitada


Superficie muestreable aprox. : _____ %

Hora de la Medición 17:47	Ajuste de Marea (mt) 0.3	Prof. Máxima 64.9	Prof. Observ. 65.2	Prof. Mínima 52.5	Prof. Observ. 52.8
			Ajustada		Ajustada




Posición geográfica de los extremos de las unidades de Muestreo (boyerines)

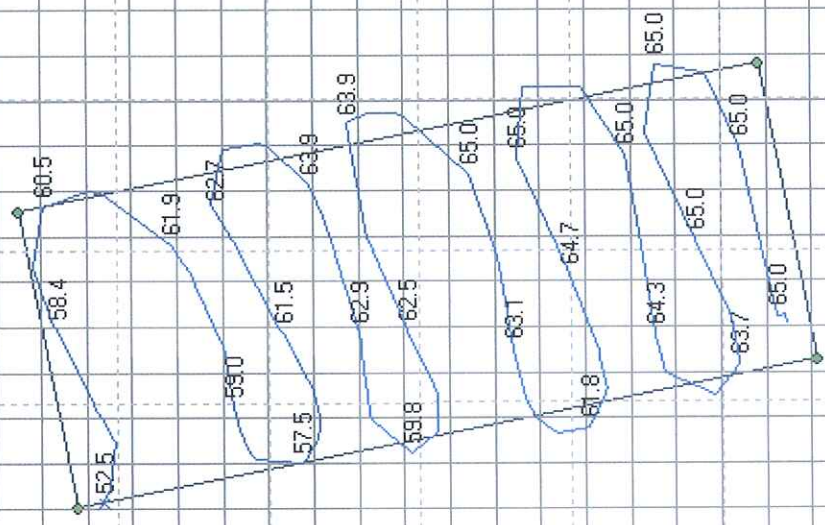
	Latitud	Longitud	Latitud	Longitud
Transecta N°1	_____	_____	_____	_____
Transecta N°2	_____	_____	_____	_____
Transecta N°3	_____	_____	_____	_____
Transecta N°4	_____	_____	_____	_____

Nombre Inspector Humberto Provoste Gallardo
 Firma Inspector 

Nombre Capitán/Buzo Spektor Jior Jior
 Firma Capitán/Buzo 7564261-K

Nombre Inspector: ANTONIO E. DIAZ BAHADOUR
 Firma Inspector: 

Plot of batimetria.txt & 208122016.jpg
Plotted: 24/09/2011 17:45, Tracks from 24/09/2011 17:47 to 24/09/2011 18:04. Termino de la Inspección 18:05



Scale 1:5000