



Departamento de Acuicultura

INFORME TECNICO (UTS) N° 16
FECHA: 03-02-2012

Análisis de presencia de Banco Natural

Pert	profundidad de análisis	especie indicada en informe	Especie o grupo a evaluar	m ² um (1)	m ² um (2)	m ² Promedio	frecuencia de ocurrencia UM Con Rec/UM totales	% area muestreable	IPBAN	IPBANMax	Evaluación
208121062	hasta 30 m										NO SE BUCEO

Observaciones: El sector solicitado presenta profundidades mayores a 30 mts. Conforme a los antecedentes existentes, no se verifica la existencia de Bancos Naturales en el sector.

CHA/cha
 C.I. N° 903/12



56 ✓

Formulario de resultados de la evaluación directa de recursos hidrobiológico bentónicos

Presencia de Recursos Profundidad Accidente Geográfico Tipo de Fondo

Solicitud N° 208121062	Solicitante SALMONES ALPEN LTDA.
---------------------------	-------------------------------------

Región XII	Comuna Río Verde	Area o Localidad Canal Gajardo, Isla Rivero, sector Punta del S
---------------	---------------------	--

Fecha 14-Oct-2011	Hora Inicio 18:04	Embarcación Explorador Patagonia
	Hora Término 18:18	CB 2279

Carta Shoa 11700 Area 10,00 Hás

Coordenadas Geográficas Carta Shoa 11700 :	Vértice	Latitud	Longitud
	A	52° 43' 21,36" S	72° 40' 21,65" O
	B	52° 43' 21,36" S	72° 40' 00,00" O
	C	52° 43' 29,58" S	72° 40' 00,00" O
	D	52° 43' 29,58" S	72° 40' 21,65" O

Coordenadas Geográficas Datum WGS84 :	Vértice	Latitud	Longitud
	A	52° 43' 22,75" S	72° 40' 25,48" O
	B	52° 43' 22,75" S	72° 40' 03,83" O
	C	52° 43' 31,24" S	72° 40' 03,83" O
	D	52° 43' 31,24" S	72° 40' 25,48" O

Observaciones (Anotar situaciones u observaciones que expliquen o refuercen la inspección realizada)

NO se realiza buceo

Superficie muestreable aprox. : — %

Hora de la Medición 18:04	Ajuste de Marea (mt) -1,5	Prof. Máxima 224,5	Prof. Ajustada 223	Prof. Mínima 152,8	Prof. Ajustada 151,3
------------------------------	------------------------------	-----------------------	-----------------------	-----------------------	-------------------------






Posición geográfica de los extremos de las unidades de muestreo (boyerines)

	Latitud	Longitud	Latitud	Longitud
Transecta 1	-----	-----	-----	-----
Transecta 2	-----	-----	-----	-----
Transecta 3	-----	-----	-----	-----
Transecta 4	-----	-----	-----	-----

Nombre Inspector Arturo Díaz B Firma Inspector 

Nombre Inspector Karin Segovia K Firma Inspector 

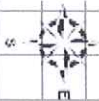
Nombre del Capitán Jose Díaz Díaz Firma Capitán -----

Nombre del Buzo 1 Luis Vargas Reyes Firma Buzo 
13.408.080-9

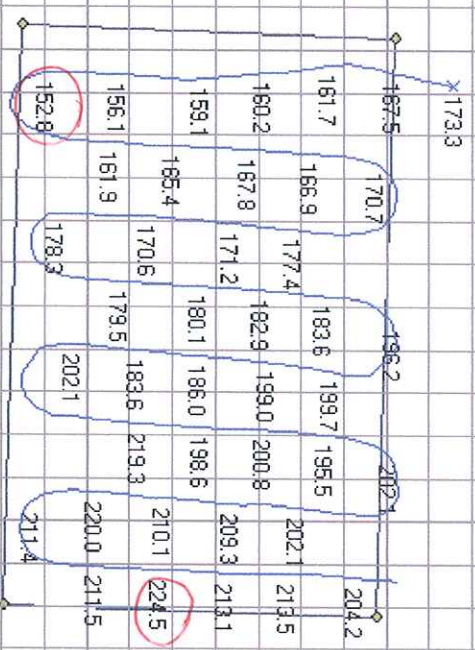
Nombre del Buzo 2 ----- Firma Buzo -----

Solicitud N°

Campaña Banco Natural 2011



Plot of Batimetria 208121062
Plotted: 14/10/2011, 18:04 hrs, Tracks from 14/10/2011, 18:04 hrs. to 14/10/2011, 18:18 hrs.



Scale 1:5000