

Departamento de Acuicultura

INFORME TECNICO (UTS) N° 40
FECHA: 13-02-2012

Análisis de presencia de Banco Natural

Pert	profundidad de análisis	especie indicada en informe	Especie o grupo a evaluar	m ² um (1)	m ² um (2)	m ² Promedio	frecuencia de ocurrencia UM Con Rec/UM totales	% area muestreable	IPBAN	IPBANMax	Evaluación
207122396	hasta 30 m										NO SE BUCEO

Observaciones: El sector solicitado presenta profundidades mayores a 30 mts. Conforme a los antecedentes existentes, no se verifica la existencia de Bancos Naturales en el sector.

CHA/cha
C.I. N° 861/12

40

396

Formulario de resultados de la evaluación directa de recursos
hidrobiológico bentónicos

Presencia de Recursos Profundidad Accidente Geográfico Tipo de Fondo

Solicitud N° 207122396	Solicitante COMERCIAL AUSTRAL MDM LIMITADA
---------------------------	---

Región XII	Comuna Natales	Area o Localidad Norte de Península Staines 1
---------------	-------------------	--

Fecha 26-Sep-11	Hora Inicio 15:58	Embarcación Explorador Patagonia
	Hora Término 16:24	CB 2279

Carta	Shoa 1001	Area	10.00 Hás
Coordenadas Geográficas Carta Shoa 1001 :			
	Vértice	Latitud	Longitud
	A	51° 23' 38.82" S	73° 51' 49.93" O
	B	51° 23' 38.65" S	73° 51' 24.02" O
	C	51° 23' 45.13" S	73° 51' 23.91" O
	D	51° 23' 45.30" S	73° 51' 49.82" O
Coordenadas Geográficas Datum WGS84 :			
	Vértice	Latitud	Longitud
	A	51° 23' 25.76" S	73° 51' 31.38" O
	B	51° 23' 25.98" S	73° 51' 05.52" O
	C	51° 23' 32.45" S	73° 51' 05.65" O
	D	51° 23' 32.23" S	73° 51' 31.52" O

Observaciones (Anotar situaciones u observaciones que expliquen o refuercen la inspección realizada)
 SE ADJUNTA: Plano en escala 1:5000 con track de navegación y batimetría
 LISTADO BATIMETRICO del área solicitada (Track)

Superficie muestreable aprox. : _____ %

Hora de la Medición 16:00	Ajuste de Marea (mt) -0,8	Prof. Máxima 237,7 Observ.	236,2 Ajustada	Prof. Mínima 43,3 Observ.	42,5 Ajustada
------------------------------	------------------------------	----------------------------------	-------------------	---------------------------------	------------------



Posición geográfica de los extremos de las unidades de Muestreo (boyerines)

	Latitud	Longitud	Latitud	Longitud
Transecta N°1	_____	_____	_____	_____
Transecta N°2	_____	_____	_____	_____
Transecta N°3	_____	_____	_____	_____
Transecta N°4	_____	_____	_____	_____

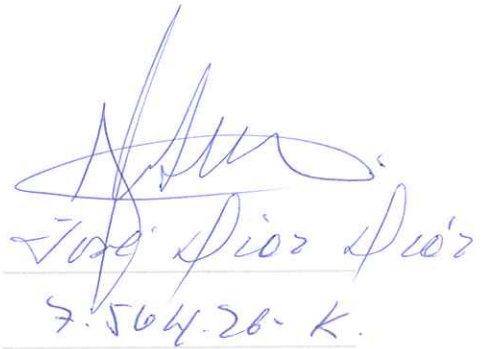
Nombre Inspector Humberto Provoste Gallardo

Firma Inspector




Nombre Capitán/Buzo

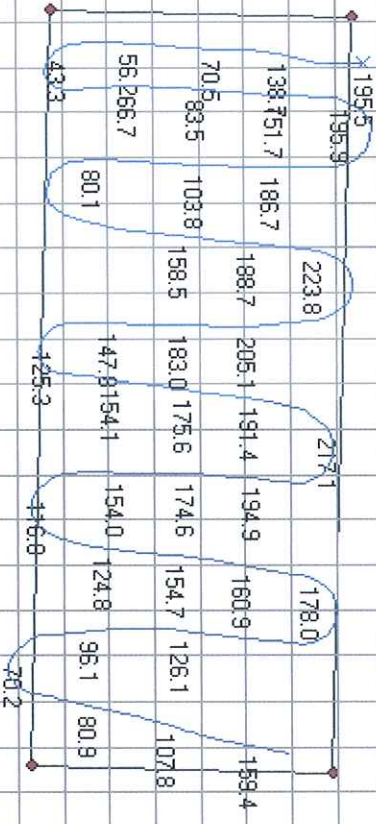
Firma Capitán/Buzo



Nombre Inspector: Arturo E. Díaz Bohannondes

Firma Inspector:





Scale 1:5000