

Departamento de Acuicultura

**INFORME TECNICO (UTS) Nº 39
FECHA: 13-02-2012**

Análisis de presencia de Banco Natural

Pert	profundidad de análisis	especie indicada en informe	Especie o grupo a evaluar	m² um (1)	m² um (2)	m² Promedio	frecuencia de ocurrencia UM Con Rec/UM totales	% area muestreable	IPBAN	IPBANMax	Evaluación
207122393	hasta 30 m										NO SE BUCEO

Observaciones: El sector solicitado presenta profundidades mayores a 30 mts. Conforme a los antecedentes existentes, no se verifica la existencia de Bancos Naturales en el sector.

CHA/cha
C.I. Nº 860/12

**Formulario de resultados de la evaluación directa de recursos
hidrobiológico bentónicos**

Presencia de Recursos Profundidad Accidente Geográfico Tipo de Fondo

Solicitud N° 207122393	Solicitante COMERCIAL AUSTRAL MDM LIMITADA
---------------------------	---

Región XII	Comuna Natales	Area o Localidad Sur de Isla Owen 2
---------------	-------------------	--

Fecha 26-Sep-11	Hora Inicio 14:43	Embarcación Explorador Patagonia
	Hora Término 15:13	CB 2279

Carta Shoa 1001 Area 30.00 Hás

Coordenadas Geográficas Carta Shoa 1001 :	Vértice	Latitud	Longitud
	A	51° 22' 32.74" S	73° 46' 28.01" O
	B	51° 22' 32.34" S	73° 45' 36.20" O
	C	51° 22' 42.05" S	73° 45' 36.01" O
	D	51° 22' 42.45" S	73° 46' 27.82" O

Coordenadas Geográficas Datum WGS84 :	Vértice	Latitud	Longitud
	A	51° 22' 19.92" S	73° 46' 20.25" O
	B	51° 22' 20.73" S	73° 45' 28.55" O
	C	51° 22' 30.44" S	73° 45' 28.94" O
	D	51° 22' 29.62" S	73° 46' 20.64" O

Observaciones (Anotar situaciones u observaciones que expliquen o refuercen la inspección realizada)
*SE ADJUNTA: PLANO EN ESCALA 1:5000 CON TRACK DE NAVEGACIÓN Y BATIMETRÍA
 LISTADO BATIMÉTRICO DEL AREA SOLICITADA. (TRACK)*

Superficie muestreable aprox. : _____ %

Hora de la Medición 14:45	Ajuste de Marea (mt) -1,1	Prof. Máxima 135,6 Observ.	Prof. Ajustada 134,5	Prof. Mínima 76,1 Observ.	Prof. Ajustada 75
------------------------------	------------------------------	----------------------------------	-------------------------	---------------------------------	----------------------




Posición geográfica de los extremos de las unidades de Muestreo (boyerines)

	Latitud	Longitud	Latitud	Longitud
Transecta N°1	_____	_____	_____	_____
Transecta N°2	_____	_____	_____	_____
Transecta N°3	_____	_____	_____	_____
Transecta N°4	_____	_____	_____	_____


Nombre Inspector Humberto Provoste Gallardo

Firma Inspector



Nombre Capitán/Buzo

Firma Capitán/Buzo

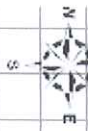


7.564.261-K.

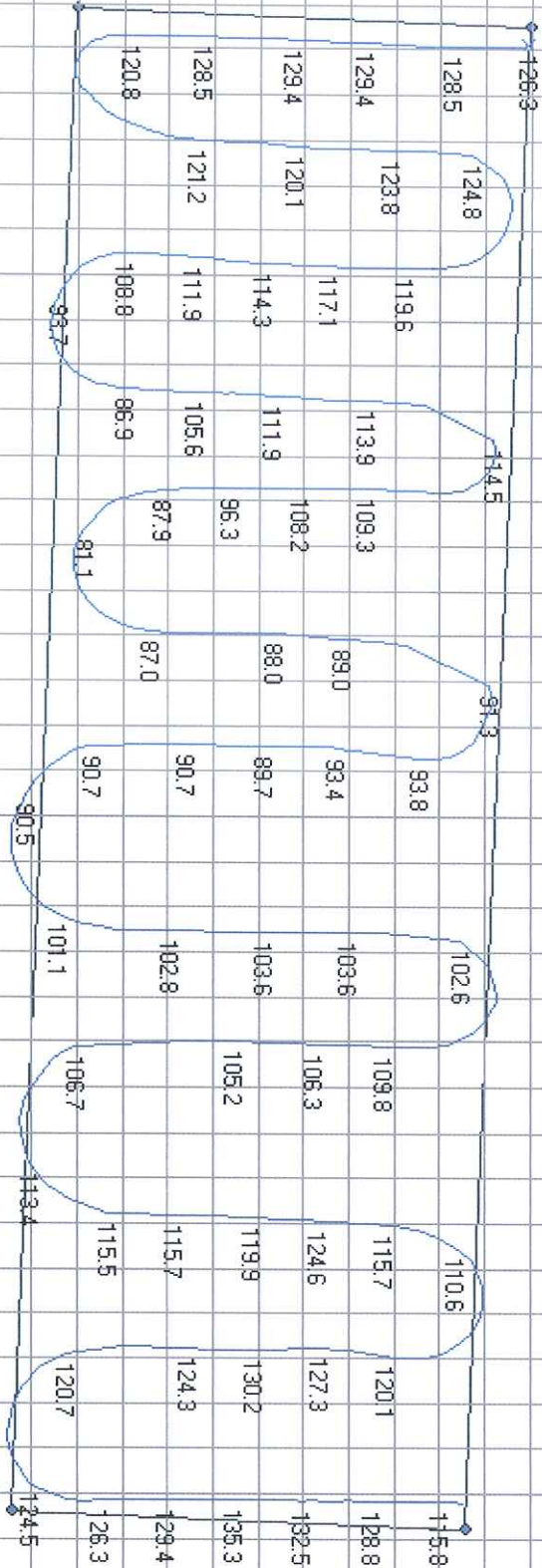
Nombre Inspector: Arturo E. Diaz Bahamonde

Firma Inspector:





Plot of batimetria.txt & 207122393.jpg
Plotted: 26/09/2011 14:43, Tracks from 26/09/2011 14:45 to 26/09/2011 15:11, Termino de la Inspección, 15:13



Scale 1:5000