



Departamento de Acuicultura

INFORME TECNICO (UTS) N° 11
FECHA: 03-02-2012

Análisis de presencia de Banco Natural

Pert	profundidad de análisis	especie indicada en informe	Especie o grupo a evaluar	m ² um (1)	m ² um (2)	m ² um (3)	m ² um (4)	m ² Promedio	frecuencia de ocurrencia UM Con Rec/UM totales	% area muestreable	IPBAN	IPBANMax	Evaluación
217121306	hasta 30 m												NO SE BUCCEO

Observaciones: El sector solicitado presenta profundidades mayores a 30 mts. Conforme a los antecedentes existentes, no se verifica la existencia de Bancos Naturales en el sector.

CHA/cha
 C.I. N° 920/12

211



Formulario de resultados de la evaluación directa de recursos hidrobiológico bentónicos

Presencia de Recursos Profundidad Accidente Geográfico Tipo de Fondo

Solicitud N° 207121306	Solicitante SALMONES ISLAS DEL SUR LTDA.
---------------------------	---

Región XII	Comuna Río Verde	Area o Localidad Seno Glacier. Isla Eleodoro. sector Costa N
---------------	---------------------	---

Fecha 12-Oct-2011	Hora Inicio 08:00	Embarcación Explorador Patagonia
	Hora Término 08:19	CB 227P

Carta Shoa 11120 Area 10,00 Hás

Coordenadas Geográficas Carta Shoa 11120 :	Vértice	Latitud	Longitud
	A	52° 46' 47,60" S	73° 27' 18,21" O
	B	52° 46' 47,60" S	73° 26' 57,17" O
	C	52° 46' 55,71" S	73° 26' 57,17" O
	D	52° 46' 55,71" S	73° 27' 18,21" O

Coordenadas Geográficas Datum WGS84 :	Vértice	Latitud	Longitud
	A	52° 46' 04,43" S	73° 27' 28,13" O
	B	52° 46' 04,48" S	73° 27' 06,79" O
	C	52° 46' 12,57" S	73° 27' 06,85" O
	D	52° 46' 12,52" S	73° 27' 28,19" O

Observaciones (Anotar situaciones u observaciones que expliquen o refuercen la inspección realizada)
De acuerdo a las profundidades registradas por el ecosonda GARVIN MAP 5205, no se realiza buceo

Superficie muestreable aprox. : %

Hora de la Medición 08:00	Ajuste de Marea (mt) 0,4	Prof. Máxima 238,9 Observ. 239,3 Ajustada	Prof. Mínima 116,5 Observ. 116,9 Ajustada
------------------------------	-----------------------------	--	--





Posición geográfica de los extremos de las unidades de muestreo (boyerines)

	Latitud	Longitud	Latitud	Longitud
Transecta 1	-----	-----	-----	-----
Transecta 2	-----	-----	-----	-----
Transecta 3	-----	-----	-----	-----
Transecta 4	-----	-----	-----	-----


Nombre Inspector Arturo Díaz Bi

Firma Inspector 

Nombre Inspector KARIN SEGOUAK

Firma Inspector 

Nombre del Capitán José Díaz Díaz

Firma Capitán 

Nombre del Buzo 1 Luis Vargas Reyes
13.406.880-9

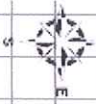
Firma Buzo 

Nombre del Buzo 2 -----

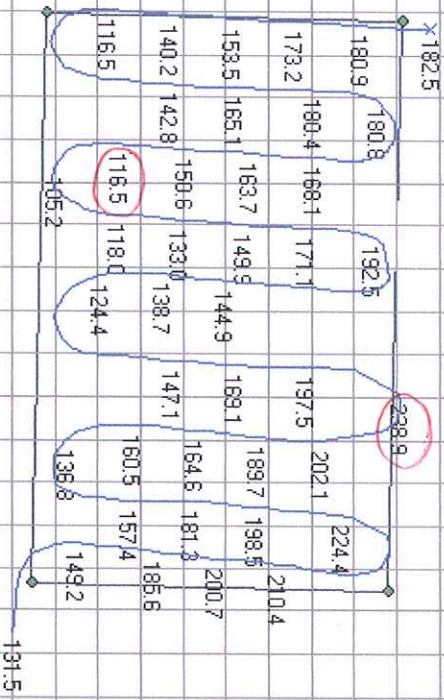
Firma Buzo -----

Solicitud N°

Campaña Banco Natural 2011



Plot of Batimetria & 207121306.
Plotted: 12/10/2011 08:00, Tracks from 12/10/2011, 08:00 to 12/10/2011, 08:19.



Scale 1:5000