

Departamento de Acuicultura

**INFORME TECNICO (UTS) N° 08
FECHA: 03-02-2012**

Análisis de presencia de Banco Natural

Pert	profundidad de análisis	especie indicada en Informe	Especie o grupo a evaluar	m ² um (1)	m ² um (2)	m ² um (3)	m ² Promedio	frecuencia de ocurrencia UMI Con Rec/UM totales	% area muestreable	IPBAN	IPBANMax	Evaluación
207121303	hasta 30 m											NO SE BUCEO

Observaciones: El sector solicitado presenta profundidades mayores a 30 mts. Conforme a los antecedentes existentes, no se verifica la existencia de Bancos Naturales en el sector.

CHACHA
C.I. N° 927/12



208

Formulario de resultados de la evaluación directa de recursos
hidrobiológico bentónicos

Presencia de Recursos Profundidad Accidente Geográfico Tipo de Fondo

Solicitud N° 207121303	Solicitante SALMONES ISLAS DEL SUR LTDA.
---------------------------	---

Región XII	Comuna Río Verde	Area o Localidad Seno Gaicier, Bahía Sin Nombre, Pns. Muñoz Gamero 1
---------------	---------------------	---

Fecha 12-Oct-2011	Hora Inicio 15:34	Embarcación Explorador Patagonia
	Hora Término 16:04	CB 22FP

Carta	Shoa 11120	Area	10,00 Hás
Coordenadas Geográficas Carta Shoa 11120 :			
Vértice	Latitud	Longitud	
A	52° 46' 41,83" S	73° 16' 38,21" O	
B	52° 46' 41,83" S	73° 16' 16,63" O	
C	52° 46' 49,94" S	73° 16' 16,63" O	
D	52° 46' 49,94" S	73° 16' 38,21" O	
Coordenadas Geográficas Datum WGS84 :			
Vértice	Latitud	Longitud	
A	52° 46' 19,44" S	73° 15' 48,90" O	
B	52° 46' 19,46" S	73° 15' 27,56" O	
C	52° 46' 27,55" S	73° 15' 27,58" O	
D	52° 46' 27,53" S	73° 15' 48,92" O	

Observaciones (Anotar situaciones u observaciones que expliquen o refuercen la inspección realizada)
 Se procede a tomar los batimétricos mediante la ayuda del bote auxilio de la embarcación "Explorador Patagonia" dado que el acceso a la concesión en trámite es poco profunda. No se realiza buceo
 Superficie muestreable aprox. : _____ %




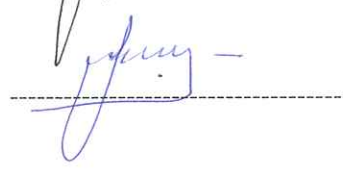
Hora de la Medición 15:34	Ajuste de Marea (mt) -0,5	Prof. Máxima 203 Observ. 202,5 Ajustada	Prof. Mínima 35,7 Observ. 35,2 Ajustada
------------------------------	------------------------------	---	---



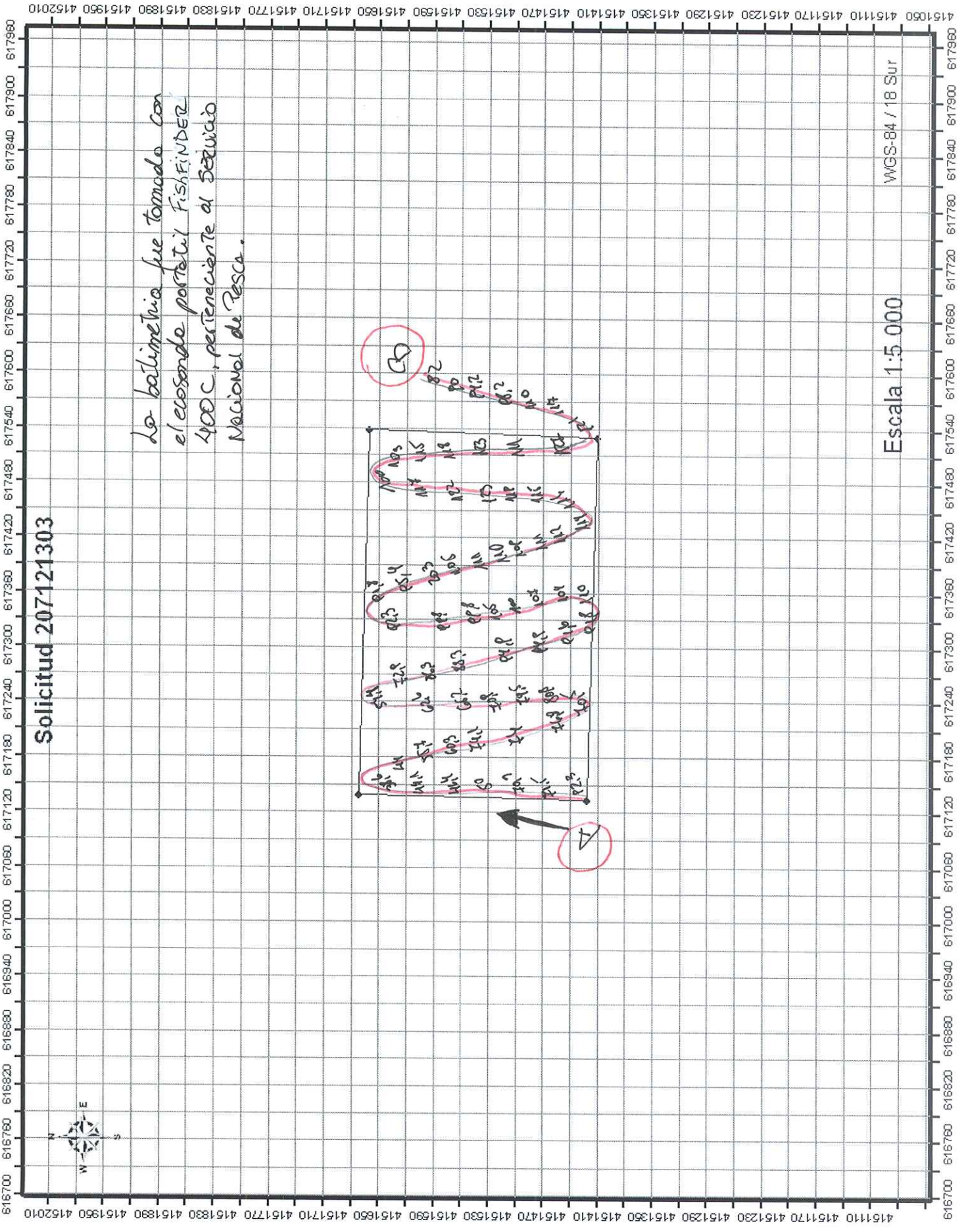


Posición geográfica de los extremos de las unidades de muestreo (boyerines)

	Latitud	Longitud	Latitud	Longitud
Transecta 1	-----	-----	-----	-----
Transecta 2	-----	-----	-----	-----
Transecta 3	-----	-----	-----	-----
Transecta 4	-----	-----	-----	-----

Nombre Inspector Arturo Díaz Barahona Firma Inspector 
 Nombre Inspector Karin Segovia R Firma Inspector 
 Nombre del Capitán José Díaz Pió Firma Capitán 
 Nombre del Buzo 1 Luis Vargas Reyes Firma Buzo 
 Nombre del Buzo 2 ----- Firma Buzo -----

7.564.281-K



Solicitud 207121303

La batimetría fue tomada con el ecosonda portátil FISHER 400C, perteneciente al Servicio Nacional de Pesca.

Escala 1:5 000

WGS-84 / 18 Sur

