



GOBIERNO DE CHILE
SERVICIO NACIONAL DE PESCA



160312406

ORD./AP/N° : _____ /

ANT. : Solicitud N° 206103084

MAT. : Informa solicitud que indica

Valparaíso, 22 JUN 2006

DE : JEFE DEPTO. ADMINISTRACION PESQUERA

A : SR. SUBSECRETARIO DE PESCA


Por este intermedio y con objeto de proceder a su tramitación, adjunto envío a Ud., solicitud de concesión de acuicultura presentada por:

NOMBRE : CHÁVEZ CATEPILLÁN, FELIPE RAFAEL
RUT : 10.694.046-0
COMUNA : PUQUELDÓN, X Región

Saluda atentamente a Ud.,



LEONARDO NÚÑEZ MONTANER
JEFE DEPTO. ADMINISTRACION PESQUERA


AAD/aad

Distribución:

- Subsecretario de Pesca
- Depto. Administración Pesquera
- Oficina de Partes



9956

INFORME DE INSPECCION DE TERRENO PARA VERIFICACION DE

 Presencia de Recursos Profundidad Accidente Geográfico Tipo de Fondo

Solicitud N° 206103084	Solicitante CHAVEZ CATEPILLAN, FELIPE RAFAEL
---------------------------	---

Región	Comuna	Area o Localidad
Décima	Puqueldón	Can. Quehui, I. Lemuy, Pta Chalihué NE.

Fecha 08/11/07	Hora Inicio 16:39	Embarcación Caypir
	Hora Término 18:53	CB 2672.

 Carta Shoa 7370 Area 13,03 Hás

Coordenadas Geográficas Carta Shoa 7370 :	Vértice	Latitud	Longitud
	A	42° 33' 35,50" S	73° 35' 00,90" O
	B	42° 33' 30,70" S	73° 34' 54,20" O
	C	42° 33' 26,70" S	73° 34' 38,30" O
	D	42° 33' 34,40" S	73° 34' 39,00" O
	E	42° 33' 42,40" S	73° 34' 59,60" O

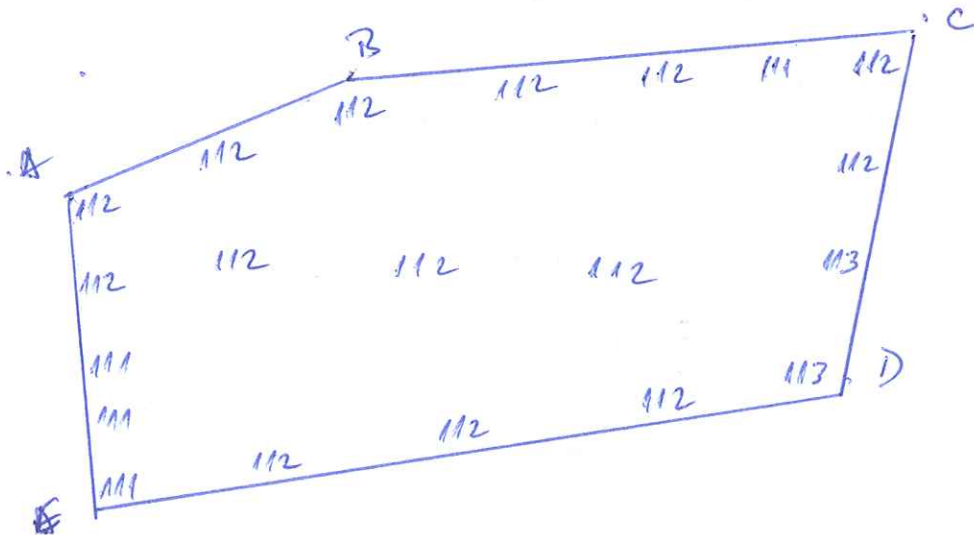
Observaciones (Anotar situaciones u observaciones que expliquen o refuercen la inspección realizada)

Hora de la Medición 16:39	Ajuste de Marea (mt) —	Prof. Máxima 113	Prof. Mínima 111
		Observ. Ajustada	Observ. Ajustada





Dibujar (a mano alzada) la forma del sector solicitado. En dicho croquis, anotar la ubicación y valores de las profundidades registradas. Asimismo, ubicar el lugar de las unidades de muestreo y cuadrantes cuando corresponda.



Superficie muestreable aprox. : _____

Valores de profundidad sin ajuste de marea.

Superficie de las Transectas :

Por defecto y a menos que se indique un valor diferente, las transectas tienen siempre una superficie muestral de 100 m² (50 m * 2 m).

Transecta N° 1

Sin presencia de recursos

Recursos	Estado (S/J/A)	Censo (Transecta)	Cuadrantes (0,25 m ² c/u)										Unid.		
			01	02	03	04	05	06	07	08	09	10			
Almeja															Unid.
Caracol Picuyo															Unid.
Caracol Piquilhue															Unid.
Caracol Téquila															Unid.
Cholqa															Unid.
Chorito															Unid.
Choro Zapato															Unid.
Culengue															Unid.
Erizo															Unid.
Huepo															Unid.
Jaiba Marmola															Unid.
Jaiba Mora															Unid.
Jaiba Panchote															Unid.



Juliana													Unid.
Lapa													Unid.
Loco													Unid.
Navajuela													Unid.
Luqa Negra													Kg
Luqa Roja													Kg
Pelillo													Kg
Piure													Kg

Transecta N° 2

Sin presencia de recursos

Recursos	Estado (S/J/A)	Censo (Transecta)	Cuadrantes (0,25 mt ² c/u)											
			01	02	03	04	05	06	07	08	09	10		
Almeja														Unid.
Caracol Picuyo														Unid.
Caracol Piquilhue														Unid.
Caracol Téquila														Unid.
Cholqa														Unid.
Chorito														Unid.
Choro Zapato														Unid.
Culenque														Unid.
Erizo														Unid.
Huepo														Unid.
Jaiba Marmola														Unid.
Jaiba Mora														Unid.
Jaiba Panchote														Unid.
Juliana														Unid.
Lapa														Unid.
Loco														Unid.
Navajuela														Unid.
Luqa Negra														Kg
Luqa Roja														Kg
Pelillo														Kg
Piure														Kg



Transecta N° 3


Sin presencia de recursos


Recursos	Estado (S/J/A)	Censo (Transecta)	Cuadrantes (0,25 mt ² c/u)											
			01	02	03	04	05	06	07	08	09	10		
Almeja														Unid.
Caracol Picuyo														Unid.
Caracol Piquilhue														Unid.
Caracol Téquila														Unid.
Cholqa														Unid.
Chorito														Unid.
Choro Zapato														Unid.
Culenque														Unid.
Erizo														Unid.
Huepo														Unid.
Jaiba Marmola														Unid.
Jaiba Mora														Unid.
Jaiba Panchote														Unid.
Juliana														Unid.
Lapa														Unid.
Loco														Unid.
Navajuela														Unid.
Luqa Negra														Kg
Luqa Roja														Kg
Pelillo														Kg
Piure														Kg

Cultivo de Algas Fondo Blando (conchuela, grava, arena, limo, arcilla): %
 Tipo de Fondo: Fondo Semiduro (tertel, sedimento compactado): %
 Fondo Duro (roca, bolones): %

Nombre Inspector Iván Oyarzún Mundaca

Nombre Capitán/Buzo Marcial Jimenez

Firma Inspector 

Firma Capitán/Buzo 

Análisis de Presencia de Banco Natural

Pert: 206103084

Titular: CHAVEZ CATEPILLAN, FELIPE RAFAEL

Ubicación: NORESTE PTA. CHALIHUE, I. LEMUY, CANAL QUEHUI

Comuna: PUQUELDON

Recurso identificado	N° ind./m ² Tran. 1	N° ind./m ² Tran. 2	N° ind./m ² Tran. 3	Promedio N° ind./m ²	Frecuencia de ocurrencia	% Area muestreable	IPBAN	IPBANMax	Evaluación
-------------------------	-----------------------------------	-----------------------------------	-----------------------------------	------------------------------------	-----------------------------	-----------------------	-------	----------	------------

No se buceo

campana de muestreo 2° semestre 2007

Observaciones: El sector solicitado presenta profundidades mayores a 20 mts. Conforme a los antecedentes existentes, no se verifica la existencia de Bancos Naturales en el sector.

