



ORD./AP/N° : _____

ANT. : Solicitud N° 203101335

MAT. : Informa solicitud que indica.

Valparaíso, -- 4 AGO 2004


DE : JEFE DEPTO. ADMINISTRACION PESQUERA

A : SR. SUBSECRETARIO DE PESCA

Por este intermedio y con objeto de proceder a su tramitación, adjunto envío a Ud., solicitud de concesión de acuicultura presentada por:

NOMBRE : JUAN VICTOR PEÑA IMILMAQUI
RUT : 10.121.206-8
COMUNA : COCHAMO, X REGION

Saluda atentamente a Ud.,



[Handwritten Signature]
LEONARDO NUÑEZ MONTANER
JEFE DEPTO. ADMINISTRACION PESQUERA


[Handwritten Initials]

Distribución:

- Subsecretario de Pesca
- Depto. Administración Pesquera
- Oficina de Partes



7264





INFORME DE INSPECCION DE TERRENO PARA VERIFICACION DE

Presencia de Recursos Profundidad Accidente Geográfico Tipo de Fondo

Solicitud N° 203101335	Solicitante PEÑA IMILMAQUI, JUAN VICTOR
---------------------------	--

Región Décima	Comuna Cochamó	Area o Localidad Esto. Reloncaví, Pta. Tres Cruces
------------------	-------------------	---

Fecha 22/05/04	Hora Inicio 09:17	Embarcación CATPIR
	Hora Término 09:26	CB 2672

Carta	DPC-211	Area	05,38 Hás
Coordenadas Geográficas Carta DPC-211 :			
	Vértice	Latitud	Longitud
	A	41° 42' 54,79" S	72° 34' 27,21" O
	B	41° 42' 54,56" S	72° 34' 16,40" O
	C	41° 43' 01,53" S	72° 34' 16,13" O
	D	41° 43' 01,76" S	72° 34' 26,94" O

Observaciones (Anotar situaciones u observaciones que expliquen o refuercen la inspección realizada)

BUSO: 11:30 A 12:16,

Hora de la Medición 09:17	Ajuste de Marea (mt)	Prof. Máxima 137	Prof. Mínima 14
		Observ. Ajustada	Observ. Ajustada






Cultivo de Algas	Fondo Blando (conchuela, grava, arena, limo, arcilla):	_____	%
Tipo de Fondo:	Fondo Semiduro (tertel, sedimento compactado):	_____	%
	Fondo Duro (<u>roca</u> , bolones):	_____	100 %

Solicitud 203101335

Nombre Inspector Iván Oyarzún Mundaca

Nombre Capitán/Buzo Orluis Camasinas

Firma Inspector 

Firma Capitán/Buzo 



Departamento de Acuicultura

Informe análisis de presencia de Banco Natural

Pert	profundidad de análisis	especie indicada en informe	Especie o grupo a evaluar	m ² um (1)	m ² um (2)	m ² um (3)	m ² Promedio	frecuencia de ocurrencia UM Con Rec/UM totales	% area muestreable	IPBAN	IPBANMax	Evaluación
203101335	hasta 20 m			0			0,000	0,00	5	0,00	0	No existe Banco Natural

EHF/AGB/agr
C.I. N° 8408/2010

11/11/11

11

11