

MINISTERIO DE ECONOMIA
FOMENTO Y RECONSTRUCCION
SERVICIO NACIONAL DE PESCA

6283

ORD./A.P./Nº

ANT.: Sol. Nº 98091009

MAT.: Envía solicitud que indica.

VALPARAISO, 13 AGO 1998

DE: DIRECTOR NACIONAL DE PESCA.

A : SR. SUBSECRETARIO DE PESCA.

Por este intermedio y con objeto de proceder a su tramitación, adjunto envío a Ud., solicitud de concesión de acuicultura presentada por:

NOMBRE : EDGARDO ARTURO MULLER VIDAL
RUT : 11.967.682-7
COMUNA : SAAVEDRA, IX REGION.

Saluda atentamente a Ud.,



[Handwritten Signature]
JUAN RUSQUE ALCAINO
DIRECTOR NACIONAL DE PESCA

[Handwritten Initials]
CTV/ASS/rbt.
Sr. Subsecretario de Pesca
Depto. Adm. Pesquera
Sernapesca, IX Región.
Oficina de Partes

SUBSECRETARIA DE PESCA
CONTROL INTERNO
INGRESO CORRESPONDENCIA
Nº 4148
FECHA: 14 AGO. 1998

II. ANALISIS NIVEL CENTRAL

Antecedentes complementarios


Observaciones Generales

La presente solicitud cumple con la normativa vigente que rige las concesiones de acuicultura

Revisado por (nombre del funcionario del Depto. de Administración Pesquera)

Firma y Fecha

A. SANTIAGO P. FIGUEROA
an



Vº Bº Jefe Depto. de Administración Pesquera

Fecha:

Número solicitud

98091009

INFORME TECNICO DE SOLICITUDES DE ACUICULTURA

I. ANALISIS NIVEL REGIONAL

1. IDENTIFICACION DEL TITULAR Y DE LA SOLICITUD

Nombre del solicitante

R.U.T.

EDGARDO ARTURO MULLER VIDAL

11.967.682-7

Localidad

Comuna

Región

RIO IMPERIAL - PUERTO SAAVEDRA

SAAVEDRA

NOVENA

Concesión Autorización

Modificación

Mar Lago Río

Res. Nº

Especies

Area

Grupo de Especies

D.S. Nº

Otros

MITILIDOS

2. SE ACOMPAÑA LA SIGUIENTE DOCUMENTACIÓN (D.S.(E) 290/1993 Y D.S.(E) 604/1994)

- ✓ - Solicitud de Concesión o Autorización de Acuicultura (incluye proyecto técnico)
- ✓ - Copia de la Cédula Nacional de Identidad del solicitante (sólo persona natural)
- Copia autorizada ante notario del RUT del solicitante
- Copia autorizada ante notario (copia fiel del original) de la escritura pública de constitución de la sociedad y sus modificaciones con las correspondientes inscripciones en el registro de comercio
- Copia autorizada ante notario del extracto de la escritura pública de constitución de la sociedad publicada en el Diario Oficial
- Certificado de vigencia en original de la inscripción de la sociedad en el registro de comercio, expedido con una antelación a lo más de dos meses
- Copia de los estatutos y acta de constitución (sólo sindicato)
- Certificado de vigencia emitido por la Dirección del Trabajo (sólo sindicato)
- Copia de la Cédula Nacional de Identidad del representante legal
- Copia autorizada ante notario (copia fiel del original) de la escritura pública del mandato del representante legal
- Certificado de vigencia en original emitido por el Conservador de Comercio del mandato otorgado al representante legal
- ✓ - Copia de la petición del certificado de la Autoridad Marítima de sobreposición y navegabilidad
- ✓ - Certificado de la Autoridad Marítima de sobreposición y navegabilidad (Nº 01 / 98)
- Copia autorizada de inscripción de dominio a nombre del Fisco con certificación de vigencia (sólo terrenos de playa y autorizaciones de acuicultura en porciones de agua y fondo, o de roca), o documento que acredite arriendo de terreno privado
- ✓ - Planos conforme a la normativa vigente (en autorizaciones indicando puntos de bocatoma y descarga)
- Certificado de la Dirección General de Aguas que acredite los correspondientes derechos de Aguas o que estos se encuentran en proceso de regularización, o que no procede otorgar derechos por no haber extracción de aguas
- Certificado DIFROL (solo si corresponde)
- Otro (especificar) _____

3. ANTECEDENTES TECNICOS

3.1. Cumple con D.S. N° 427/89 (distancia, profundidad, corriente, caudales, otros)

Si No

Comentarios En el lugar solicitado hay una profundidad media de unos 8 m.
aproximadamente. Por ser un área estuarina existen variaciones permanentes
de corrientes y salinidad, debido a la influencia marina.

3.2. Cumple con el D.S. N° 550/92 (utilización del área)

Si No

Comentarios Esta Dirección Regional calculó un área de 19.669,6 m².

3.3. Cumple con Areas Autorizadas para el ejercicio de la acuicultura.

Si No

Comentarios Según D.S. Nr. 537/1993 del Mindef.

3.4. Sobreposición total o parcial con otra concesión de acuicultura o marítima otorgada o en trámite

Si No

Comentarios Según Certificado N° 01/98 de la Capitanía de Puerto Lago Villarrica.
Además esta Dirección Regional NO detectó sobreposición con otra concesión
otorgada o en trámite.

3.5. Presencia de recursos hidrobiológicos y/o actividades pesqueras extractivas en el área solicitada.

3.5.1 Existe actividad extractiva

3.5.2 Hay presencia de recursos

Si No

Si No

Comentarios _____

4. ANTECEDENTES LEGALES Y OPERACIONALES (SOLO MODIFICACION)

4.1. Vigencia de las Resoluciones y Decretos que modifica.

Si No

Comentarios _____

4.2. Inscripción e el Registro Nacional de Acuicultura

Si No

Comentarios _____

4.3. Operación del Centro, últimos 24 meses

Si No

Comentarios _____

5. Otros Antecedentes


Los planos de ubicación geográfica y de concesión fueron confeccionados en base a la Carta IGM Nr. 3845 - 7315, por cuanto la Carta SHOA Nr. 600 (se adjunta fotocopia) y que fija las A.A.A. en la IX Región, está confeccionada a escala inadecuada para estos fines y no se ajusta a la actual geografía del lugar.

6. Comentarios finales y sugerencias


De acuerdo a los antecedentes analizados, y a lo observado en terreno, se recomienda otorgar la Concesión de Acuicultura al interesado.

7. IDENTIFICACION DEL INFORME TECNICO REGIONAL

- 7.1. Oficina emisora de SERNAPESCA
- 7.2. Preparado por nombre analista regional de SERNAPESCA
- 7.3. Firma Analista
- 7.4. Vº Bº Director Regional de SERNAPESCA
- FECHA

TEMUCO IX REGION
 CARLOS OBERTI GRASSAU

 - 3 JUN 1998





USO INTERNO	
Revisión de documentos	
Fecha no válida como ingreso:	2 JUN 1998
Fecha devolución	
Fecha ingreso	03.06.98
Hora	11:20
Nº de solicitud	98091009

SOLICITUD DE CONCESION O AUTORIZACION DE ACUICULTURA Y PROYECTO TECNICO

SEÑOR
SUBSECRETARIO DE MARINA
SUBSECRETARIO DE PESCA
PRESENTE

SUBSECRETARIA DE PESCA
CONTROL INTERNO
INGRESO CORRESPONDENCIA
Nº 4148
FECHA: 14 AGO. 1998

I. SOLICITUD

1.- IDENTIFICACION

RAZON SOCIAL O APELLIDO PATERNO MÜLLER		APELLIDO MATERNO VIDAL		NOMBRES EDGARDO	
RUT 11.967.682-7	CALLE LOS SAUCES	S/Nº	OF./DEPTO.	CIUDAD PUERTO SAAVEDRA	
CASILLA	FONO	FAX	REPRESENTANTE LEGAL		RUT

TIPO DE SOLICITUD (Indicar con "X" lo que corresponda)

2.1 - Concesión de Acuicultura - Autorización de Acuicultura - Modificación - Especie

- Mar Lago Otro - Lago Río Otro

- Resolución que modifica (Subsecretaría de Pesca)

- Decreto o resolución que modifica (Subsecretaría de Marina)

3.- ANTECEDENTES DEL SECTOR

3.1 Ubicación RIO IMPERIAL

LOCALIDAD/BAHIA/ISLA/ETC. PUERTO SAAVEDRA	COMUNA SAAVEDRA	PROVINCIA CAUTIN	REGION NOVENA
--	--------------------	---------------------	------------------

3.2 Coordenadas Geográficas

Vértice	Latitud	Longitud
A	38° 46' 08, 10"	73° 24' 48, 13"
B	38° 46' 09, 85"	73° 24' 51, 56"
C	38° 46' 04, 47"	73° 24' 55, 90"
D	38° 46' 02, 71"	73° 24' 52, 38"
E		

CENTROS DE CULTIVO QUE CAPTEN AGUA:

- Coordenadas de bocatoma en vértice "A"
- Coordenadas de descarga en vértice "B"
- Punto medio del establecimiento en vértice "C"
- Nombre del cuerpo de agua del cual se captará el agua y al que se verterá:

CAPTACION	
EFLUENTE	

3.3 Plano en el cual se basan las coordenadas geográficas:

Carta SHOA Nº Carta IGM Nº 3845-7315

3.4 Area solicitada 20.000.- m²

3.5 Tipo de Concesión o Autorización (Indicar con "X" lo que corresponda)

- Porción de agua y fondo (río o mar) - Terreno de playa - Playa - Roca

3.6 Establecimientos situados en lago, indicar superficie de éste: m²

3.6 Establecimientos que extraigan agua, indicar:

- Caudal utilizado l/seg.
- Caudal medio del curso fluvial l/seg.

II. PROYECTO TECNICO

1.- Especie (Indicar con "X" lo que corresponda (1))

- a) autorizadas b) a incorporar

NOMBRE COMUN	NOMBRE CIENTIFICO	ETAPA DE CULTIVO
Choros y choritos	Mytilidos	SEMILLA - ENGORDA - COSECHA
	MYTILIDAE	

2.- Número de estructuras técnicas instaladas cada año, indicando el número total finalizado el proyecto y su dimensión total. En el caso de modificación, señalar en el año 0, el número de estructuras que tiene instaladas.

TIPO DE ESTRUCTURA	AÑO						TOTAL	
	0	1	2	3	4	5	Nº	Dimensión
Long - Line								(m)
Balsa								(m ²)
Parron								(m ²)
Balsa - Jaula								(m ²)
Estanque								(m ²)
Pileta								(m ²)
Otro (Especificar) Camada	/	400	400	400	300	200	1700	5100 m ²
Algas: área								(m ²)

3.- Dimensiones de la estructuras de cultivo a instalar:

a) Largo m Ancho m Alto m
 b) Largo m Ancho m Alto m

4.- Cultivo de algas: Indicar método de cultivo (Señalar con "X" lo que corresponda)

Directo al sustrato	<input type="checkbox"/>	Indirecto al sustrato	<input type="checkbox"/>	Suspendido	<input type="checkbox"/>	Corrales	<input type="checkbox"/>
Estanque	<input type="checkbox"/>	Otro (especificar)	<input type="text"/>				

5.- Piscicultura: Indicar el tipo y características de los sistemas que utilizarán para la decantación de a lo menos 85% de los sólidos en suspensión producidos por el establecimiento:

Tipo	Dimensiones (m)	LARGO	ANCHO	PROFUNDIDAD
<input type="text"/>	<input type="text"/>	<input type="text"/>	<input type="text"/>	<input type="text"/>

6.- Número de ejemplares a incorporar a las actividades de cultivo anualmente (2) (en caso de alga indicar Kg)

ESPECIE	AÑO				
	1	2	3	4	5
Mytilidos	500.000.-	1.000.000	1.500.00.-	1.800.000	2.200.000.-

7.- Producción anual proyectada por especie (Kg) (3)

ESPECIE	AÑO				
	1	2	3	4	5
Mytilidos	25.000.-	50.000.-	75.000.-	90.000.-	110.000.-
TOTAL	25.000.-	50.000.-	75.000.-	90.000.-	110.000.-


(1) Cuando se trate de modificación indicar las especies autorizadas y las que serán incorporadas (a y b)

(2) y (3) En el caso de modificación, indicar en estos dos items la información relativa a las especies autorizadas y a las que se incorporarán. En el año 0, señalar la producción del año anterior de las especies autorizadas.

NOTA: 1) Si los espacios considerados para anotar la información requerida son insuficientes, ocupar una hoja en blanco, especificando el ítem al cual pertenecen los datos allí anotados.

2) Esta solicitud debe ser presentada en cuadruplicado, adjuntando en cada uno de ellos los antecedentes exigidos en la hoja adjunta, a excepción de la documentación legal, que bastará presentarla en el ejemplar original.

DATOS DEL SOLICITANTE O REPRESENTANTE LEGAL

NOMBRE:	EDGARDO MULLER VIDAL
FIRMA :	
FECHA :	01-08-1998

Departamento de Acuicultura

Informe análisis de presencia de Banco Natural

Pert	profundidad de análisis	especie indicada en informe	Especie o grupo a evaluar	m ² um (1)	m ² um (2)	m ² um (3)	m ² Promedio	frecuencia de ocurrencia UM Con Rec/UM totales	% area muestreable	IPBAN	IPBANMax	Evaluación
98091009	hasta 20 m			0	0	0	0,000	0,00	100	0,00		No existe Banco Natural

GCG/gcg
C.I. N° 4148 de 1998