

ORD./AP/N° : 3274 /

ANT. : Solicitud N° 97091016

MAT. : Informa solicitud que indica.

Valparaíso,

22 ABR 1998

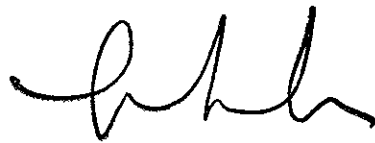
DE : DIRECTOR NACIONAL DE PESCA

A : SR. SUBSECRETARIO DE PESCA

Por este intermedio y con objeto de proceder a su tramitación, adjunto envío a Ud., solicitud de concesión de acuicultura presentada por:

NOMBRE : SILVA POZA, VICTOR DOMINGO  
RUT : 08.156.611-9  
COMUNA : CARAHUE, IX Región

Saluda atentamente a Ud.,

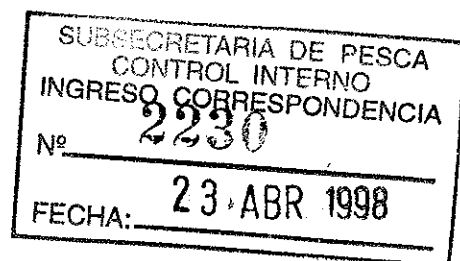


JUAN RUSQUE ALCAÍNO  
DIRECTOR NACIONAL DE PESCA

/mbv

**Distribución:**

- Subsecretario de Pesca
- Depto. Administración Pesquera
- Sernapesca, IX Región
- Oficina de Partes



## II. ANALISIS NIVEL CENTRAL

### Antecedentes complementarios

---

---

---

---

---

---

---

---

### Observaciones Generales

La presente solicitud cumple técnicamente con la normativa vigente que rige los concesiones de acuicultura.

---

---

---

---

---

---

---

---


Revisado por (nombre del funcionario del Depto. de Administración Pesquera)

Firma y Fecha

Vº Bº Jefe Depto. de Administración Pesquera

Fecha:

A. SAMPUEZA - R. FIGUEROA



Número solicitud

97091016

## INFORME TECNICO DE SOLICITUDES DE ACUICULTURA

### I. ANALISIS NIVEL REGIONAL

#### 1. IDENTIFICACION DEL TITULAR Y DE LA SOLICITUD

Nombre del solicitante

R.U.T.

VICTOR DOMINGO SILVA POZA

8.156.611-9

Localidad

Comuna

Región

RIO IMPERIAL - NEHUENTUE

CARAHUE

NOVENA

Concesión

Autorización

Modificación

Mar

Lago

Rio

Res. N°

Especies

Area

Otros

D.S. N°

Grupo de Especies

MITILIDOS

#### 2. SE ACOMPAÑA LA SIGUIENTE DOCUMENTACIÓN (D.S.(E) 290/1993 Y D.S.(E) 604/1994)

- Solicitud de Concesión o Autorización de Acuicultura (incluye proyecto técnico)
- Copia de la Cédula Nacional de Identidad del solicitante (sólo persona natural)
- Copia autorizada ante notario del RUT del solicitante
- Copia autorizada ante notario (copia fiel del original) de la escritura pública de constitución de la sociedad y sus modificaciones con las correspondientes inscripciones en el registro de comercio
- Copia autorizada ante notario del extracto de la escritura pública de constitución de la sociedad publicada en el Diario Oficial
- Certificado de vigencia en original de la inscripción de la sociedad en el registro de comercio, expedido con una antelación a lo más de dos meses
- Copia de los estatutos y acta de constitución (sólo sindicato)
- Certificado de vigencia emitido por la Dirección del Trabajo (sólo sindicato)
- Copia de la Cédula Nacional de Identidad del representante legal
- Copia autorizada ante notario (copia fiel del original) de la escritura pública del mandato del representante legal
- Certificado de vigencia en original emitido por el Conservador de Comercio del mandato otorgado al representante legal
- Copia de la petición del certificado de la Autoridad Marítima de sobreposición y navegabilidad
- Certificado de la Autoridad Marítima de sobreposición y navegabilidad (N° 13 / 97)
- Copia autorizada de inscripción de dominio a nombre del Fisco con certificación de vigencia (sólo terrenos de playa y autorizaciones de acuicultura en porciones de agua y fondo, o de roca), o documento que acredite arriendo de terreno privado
- Planos conforme a la normativa vigente ( en autorizaciones indicando puntos de bocatoma y descarga)
- Certificado de la Dirección General de Aguas que acredite los correspondientes derechos de Aguas o que estos se encuentran en proceso de regularización, o que no procede otorgar derechos por no haber extracción de aguas
- Certificado DIFROL (solo si corresponde)
- Otro (especificar) \_\_\_\_\_

3. ANTECEDENTES TECNICOS

3.1. Cumple con D.S. N° 427/89 (distancia, profundidad, corriente, caudales, otros)

Si  No

Comentarios El lugar tiene una profundidad promedio de 6 m y el fondo es de conchilla y fango. El sector tiene influencia de la marea que modifica la corriente del río.

3.2. Cumple con el D.S. N° 550/92 (utilización del área)

Si  No

Comentarios esta Dirección Regional calculó un área de 9952,7 m<sup>2</sup>.

3.3. Cumple con Areas Autorizadas para el ejercicio de la acuicultura.

Si  No

Comentarios Según D.S. N° 537/1993 del Mindef.

**3.4. Sobreposición total o parcial con otra concesión de acuicultura o marítima otorgada o en trámite**

Si  No

Comentarios Según Certificado Nº 13/97 del 10.07.97 de Capitanía  
de Puerto Lago Villarrica.  
\_\_\_\_\_  
\_\_\_\_\_  
\_\_\_\_\_

**3.5. Presencia de recursos hidrobiológicos y/o actividades pesqueras extractivas en el área solicitada.**

3.5.1 Existe actividad extractiva

3.5.2 Hay presencia de recursos

Si  No

Si  No

Comentarios La actividad extractiva se efectúa en la barra y de  
acuerdo a los antecedentes que posee ésta Dirección Regional  
no habría presencia de recursos hidrobiológicos.  
\_\_\_\_\_  
\_\_\_\_\_  
\_\_\_\_\_

**4. ANTECEDENTES LEGALES Y OPERACIONALES (SOLO MODIFICACION)**

**4.1. Vigencia de las Resoluciones y Decretos que modifica.**

Si  No

Comentarios \_\_\_\_\_  
\_\_\_\_\_  
\_\_\_\_\_  
\_\_\_\_\_  
\_\_\_\_\_

4.2. Inscripción e el Registro Nacional de Acuicultura

Si  No

Comentarios

\_\_\_\_\_
\_\_\_\_\_
\_\_\_\_\_
\_\_\_\_\_
\_\_\_\_\_
\_\_\_\_\_
\_\_\_\_\_

4.3. Operación del Centro, últimos 24 meses

Si  No

Comentarios

\_\_\_\_\_
\_\_\_\_\_
\_\_\_\_\_
\_\_\_\_\_
\_\_\_\_\_
\_\_\_\_\_
\_\_\_\_\_

5. Otros Antecedentes

Las coordenadas fueron verificadas mediante posicionador satelital ENSIGN XL GPS (TRIMBLE NAVIGATION) usándose el Mapa Datum Southamerican 56.

6. Comentarios finales y sugerencias

De acuerdo a los antecedentes analizados y a lo observado en terreno, se recomienda otorgar la Concesión de Acuicultura al interesado.

7. IDENTIFICACION DEL INFORME TECNICO REGIONAL

- 7.1.Oficina emisora de SERNAPESCA
7.2.Preparado por nombre analista regional de SERNAPESCA
7.3.Firma Analista
7.4. Vº Bº Director Regional de SERNAPESCA
FECHA

TEMUCO, IX REGION
CARLOS OBERTI GRASSAU.
[Signature]
30 OCT 1997

**Departamento de Acuicultura**

Informe análisis de presencia de Banco Natural

Pert	profundidad de análisis	especie indicada en informe	Especie o grupo a evaluar	m <sup>2</sup> um (1)	m <sup>2</sup> um (2)	m <sup>2</sup> um (3)	m <sup>2</sup> Promedio	frecuencia de ocurrencia UM Con Rec/UM totales	% area muestreable	IPBAN	IPBANMax	Evaluación
97091016	hasta 20 m			0	0	0	0,000	0,00	100	0,00		No existe Banco Natural

GC  
C.I. N° 2230 de 1998