



ORD./AP/N° : _____/

ANT. : *Solicitud N° 200091008*

MAT. : *Informa solicitud que indica.*

Valparaíso, **21 MAR 2000**

DE : **DIRECTOR NACIONAL DE PESCA**

A : **SR. SUBSECRETARIO DE PESCA**


Por este intermedio y con objeto de proceder a su tramitación, adjunto envío a Ud., solicitud de concesión de acuicultura presentada por:

NOMBRE : NAHUELPAN ALARCON, MIGUEL ENRIQUE
RUT : 14.475.730-0
COMUNA : CARAHUE, IX Región

Saluda atentamente a Ud.,




SERGIO MUJICA MONTES
DIRECTOR NACIONAL DE PESCA




FIC/GES/mbv

Distribución:

- Subsecretario de Pesca
- Depto. Administración Pesquera
- Oficina de Partes

3028

Número solicitud 200091008

2. ANTECEDENTES TÉCNICOS

3.1 Cumple con D.S. N°427/89 (distancia, profundidad, corriente, caudales, otros)

SI NO

Comentarios

3.2 Cumple con el D.S. N° 550/92 (utilización del área)

SI NO

Comentarios

3.3 Cumple con Areas Autorizadas para el ejercicio de la acuicultura.

SI NO

Comentarios:

3.4 Sobreposición total o parcial con otra concesión de acuicultura o marítima otorgada o en tramite.

SI NO

Comentarios: SEGÚN CERTIFICADO N° 02/00 DE LA CAPITANIA DE PUERTO LAGO VILLARRICA.

ESTA DIRECCIÓN REGIONAL NO DETECTÓ SOBREPOSICIÓN CON OTRA CONCESIÓN OTORGADA O EN TRAMITE.

3.5 Presencia de recursos hidrobiológicos y/o actividades extractivas en el área solicitada.

Existe actividad extractiva

SI NO

Hay presencia de recursos

SI NO

Comentarios

4. ANTECEDENTES LEGALES Y OPERACIONALES (SOLO MODIFICACIÓN)

4.1 Vigencia de las resoluciones y Decretos que modifica

SI NO

Comentarios

4.2 Inscripción en el Registro Nacional de Acuicultura

SI NO

Comentarios

4.3 Operación del Centro, últimos 24 meses

SI NO

Comentarios

5. Otros Antecedentes


LOS PLANOS DE UBICACIÓN GEOGRAFICO Y DE CONCESIÓN FUERON CONFECCIONADOS EN BASE A LA CARTA IGM N° 3845 - 7315 Y 3830 - 7315, POR CUANTO LA CARTA SHOA N° 608 (SE ADJUNTA FOTOCOPIA) UTILIZADA PARA FIJAR LAS AAA EN LA IX REGION, ESTA CONFECCIONADA A ESCALA INADECUADA PARA ESTOS FINES Y NO SE AJUSTA A LA GEOGRAFIA DEL LUGAR.

6. Comentarios finales y sugerencias

DE A CUERDO A LOS ANTECEDENTES ANALIZADOS, Y LO OBSERVADO EN TERRENO, SE RECOMIENDA OTORGAR LA CONCESIÓN DE ACUICULTURA.

7. IDENTIFICACIÓN DEL INFORME TÉCNICO REGIONAL

**Sernapesca IX REGION
RICARDO A. TORRIJOS C.**





Vº Bº Director Regional de Sernapesca IX Región



Número solicitud: 200091008

II. ANALISIS NIVEL CENTRAL

Antecedentes complementarios


Observaciones Generales

La presente solicitud cumple con los requerimientos establecidos en la normativa que rige para las concesiones de acuicultura.

Preparado por

GLORIA ESPINOZA SOTO

Firma funcionario



V° B° Jefe Depto. Administración Pesquera

Fecha

17.03.2000

Departamento de Acuicultura

Informe análisis de presencia de Banco Natural

Pert	profundidad de análisis	especie indicada en Informe	Especie o grupo a evaluar	m ² um (1)	m ² um (2)	m ² um (3)	m ² Promedio	frecuencia de ocurrencia UM Con Rec/UM totales	% area muestreable	IPBAN	IPBANMax	Evaluación
200091008	hasta 20 m			0	0	0	0,000	0,00	100	0,00		No existe Banco Natural

GCG/gcg
C.I. N° 1529 de 2000